

Comment évaluer et mesurer la conflictualité liée aux usages de l'espace ?

Éléments de méthode et de repérage

André Torre, Romain Melot, Luc Bossuet, Anne Cadoret, Armelle Caron, Ségolène Darly, Philippe Jeanneaux, Thierry Kirat and Haï Vu Pham

Volume 10, Number 1, avril 2010

Ethique et Environnement à l'aube du 21^{ème} siècle : la crise écologique implique-t-elle une nouvelle éthique environnementale ?

URI: <https://id.erudit.org/iderudit/045398ar>

[See table of contents](#)

Publisher(s)

Université du Québec à Montréal
Éditions en environnement VertigO

ISSN

1492-8442 (digital)

[Explore this journal](#)

Cite this article

Torre, A., Melot, R., Bossuet, L., Cadoret, A., Caron, A., Darly, S., Jeanneaux, P., Kirat, T. & Pham, H. V. (2010). Comment évaluer et mesurer la conflictualité liée aux usages de l'espace ? Éléments de méthode et de repérage. *[VertigO] La revue électronique en sciences de l'environnement*, 10(1), 0–0.

Article abstract

This article aims to present the research conducted in recent years by a multidisciplinary team on the questions of land-use conflict, and to reveal the methodology of survey and data collection, as well as the structure of the resulting database. We first define the scope of our study by providing a definition of these conflicts, of their characteristics and motives, of the ways they manifest themselves and of the actors involved. We then present the methodology we have used to identify conflicts ; a methodology based on a spatial analysis and the combined use of different data collection methods including surveys conducted by experts, analyses of the regional daily press and of data from the administrative litigation courts. Finally we present the Conflicts data base©, with its tables and nomenclatures, in which the data collected in different fields is reconciled and analysed (III), before providing a few examples of how this method can be used to analyse the case of the Greater Paris Region.

COMMENT EVALUER ET MESURER LA CONFLICTUALITE LIEE AUX USAGES DE L'ESPACE ? Eléments de méthode et de repérage

André Torre¹, Romain Melot², Luc Bossuet², Anne Cadoret³, Armelle Caron⁴, Ségolène Darly², Philippe Jeanneaux⁵, Thierry Kirat⁶ et Hai Vu Pham⁷, ¹UMR SAD-APT, AgroParistech, INRA, 16 rue Claude Bernard. F. 75231 Paris Cedex 05, Courriel : torre@agroparistech.fr, ²INRA, Agroparistech, UMR SAD-APT, ³UMR Théma, Université de Bourgogne, ⁴Agroparistech Clermont, UMR Metafort, ⁵ENITAC, UMR Metafort, ⁶CNRS, Université Dauphine, IRISSE, ⁷INRA, Agroparistech, UMR SAD-APT et CNRS, Université Dauphine, IRISSE

Résumé : Cet article a pour objet de présenter le travail réalisé depuis quelques années par une équipe pluridisciplinaire sur la question des conflits d'usage de l'espace et de révéler la méthodologie d'enquête et de collecte de données, ainsi que la structure de la base de données qui en est issue. Dans un premier temps nous procédons à une définition du champ des investigations, en donnant une définition de ces conflits, de leurs caractéristiques, des mobiles et des manifestations de la conflictualité, ainsi que des acteurs impliqués. Nous exposons ensuite notre méthode de repérage des conflits, fondée sur un diagnostic de zone et la mise en commun de différentes méthodes de recueil de données dont les entretiens à dire d'experts, l'analyse de la Presse Quotidienne Régionale et le traitement des sources du contentieux juridique. Nous présentons enfin la base de données Conflits©, avec ses tables et nomenclatures, qui réconcilie et raisonne les données recueillies sur différents terrains, avant de fournir quelques exemples de l'utilisation de notre méthode sur le cas de la Région Ile de France.

Mot-clefs : conflits, méthodologie, base de données, presse quotidienne, contentieux, entretiens

Abstract: This article aims to present the research conducted in recent years by a multidisciplinary team on the questions of land-use conflict, and to reveal the methodology of survey and data collection, as well as the structure of the resulting database. We first define the scope of our study by providing a definition of these conflicts, of their characteristics and motives, of the ways they manifest themselves and of the actors involved. We then present the methodology we have used to identify conflicts ; a methodology based on a spatial analysis and the combined use of different data collection methods including surveys conducted by experts, analyses of the regional daily press and of data from the administrative litigation courts. Finally we present the Conflicts data base©, with its tables and nomenclatures, in which the data collected in different fields is reconciled and analysed (III), before providing a few examples of how this method can be used to analyse the case of the Greater Paris Region.

Keywords: conflicts, methodology, data base, daily press, litigation, surveys

Introduction

Si l'analyse des conflits relève d'une longue tradition des sciences sociales, au premier rang desquelles s'est illustrée

la sociologie (Simmel 2003 ; Touraine 1978 ; Freund 1983 ; Coser 1982 ; Wieviorka 2005), l'attention des chercheurs et des praticiens s'est plus volontiers tournée vers les questions de résolution que vers l'analyse des conflits et de leurs caractéristiques particulières (Jeong, 1999 ; Fisher, 1997 ; Neslund, 1990 ; Owen et al., 2000), excepté en ce qui concerne la problématique des conflits armés (Boulding, 1962 ; Bouthoul, 1976 ; Diehl, 1991 ; Hensel, 2001 ; Starr, 2005). Pourtant, la montée des préoccupations environnementales et de Développement Durable, les

Référence électronique

André Torre, Romain Melot, Luc Bossuet, Anne Cadoret, Armelle Caron, Ségolène Darly, Philippe Jeanneaux, Thierry Kirat et Hai Vu Pham, « Comment évaluer et mesurer la conflictualité liée aux usages de l'espace ? Eléments de méthode et de repérage », VertigO - la revue électronique en sciences de l'environnement, Volume 10 Numéro 1, [En ligne] URL : <http://vertigo.revues.org/9590>.

processus d'étalement urbain et le concernement croissant pour les dimensions de cadre de vie ont récemment conduit à un intérêt renouvelé de l'analyse pour la question des conflits d'usage de l'espace, également repérés parfois sous les termes plus particuliers de conflits d'usage et de voisinage, de conflits d'usage de l'espace ou encore de conflits environnementaux (voir par exemple, parmi de nombreux autres travaux, Darly, 2009 ; Cadoret, 2006 ; Melé et al., 2004 ; Dziejicki, 2001 ; Charlier, 1999 ; Cadene, 1990).

Cet intérêt, qui se manifeste aussi bien au niveau des approches d'économie, de géographie et d'aménagement, que de la sociologie et la psychologie sociale, conduit à la nécessité d'analyse approfondie des conflits, de leurs occurrences, de leur importance et de leurs caractéristiques principales. Une telle approche nécessite bien évidemment la disposition d'objets d'études, qui sont les conflits proprement dits, afin de juger des volumes de la conflictualité, du rôle et de la place des conflits, de leurs modes d'expression, de leurs causes et de leurs origines ou des solutions qui y sont apportées. Or, toute analyse approfondie nécessite la disponibilité de données nombreuses et fiables.

Les données concernant l'état de la conflictualité sont peu nombreuses, et souvent lacunaires, pour deux raisons principales. La première est liée au faible intérêt pour ce domaine jusqu'aux années 2000. La seconde est à associer à la forme complexe prise par les conflits, qui interdit l'usage d'une seule variable représentative. En effet, les conflits d'usage de l'espace présentent des expressions diverses (tribunaux, médiatisation, violence...), qui proscrivent toute représentation simple et conduisent à faire appel à différentes disciplines dans leur définition. Le conflit qui donne lieu à l'analyse est un construit, qui s'élabore à partir d'informations recueillies auprès de différentes sources.

Confronté à ce problème, le chercheur qui désire travailler sur l'état de la conflictualité doit construire ses propres données, et se livrer ensuite à leur analyse (on peut consulter à ce sujet l'article remarquable de Rucht & Neidhardt (1999), qui fait le point sur les étapes nécessaires à un tel travail). C'est le choix que nous avons fait, en élaborant un programme d'étude sur les conflits, qui associe plusieurs équipes françaises de l'INRA, du Cemagref, du CIRAD, de l'Engref et de différentes

Universités, et s'est successivement penché sur différentes problématiques liées à la conflictualité des espaces naturels, ruraux et périurbains¹ sur le territoire français. Ce programme, et ses déclinaisons, reposent sur une prise en compte des conflits et donc sur une méthode d'analyse et de repérage des conflits d'usage de l'espace (voir les références des travaux publiés par notre groupe, dans le cadre de ces recherches, dans la bibliographie en fin d'article).

Ce qui fait la singularité de cette approche est le refus de l'utilisation d'une seule source de données particulière ou d'une simple formule innovante. La méthode de repérage des conflits que nous utilisons, et qui est ici présentée, est complexe et composite. Elle repose sur l'alliage et la triangulation de différentes sources et modalités de collecte de données, au service d'une méthodologie d'ensemble spécifique, ainsi que de protocoles précis de traitement des informations et de construction de schémas de conflictualité, qui sont mis en place à chacune des étapes du travail. Ces protocoles garantissent l'obtention de l'image la plus fidèle possible de la conflictualité au sein d'une zone ou d'un espace donnés. Notre méthode emprunte à certaines procédures d'investigation déjà élaborées par ailleurs (comme le travail de Charlier (1999), réalisé à partir d'articles de Presse), que nous avons transposées, améliorées et spécifiées, mais fait également appel à des procédures innovantes ; elle repose sur des techniques d'analyse des sciences sociales (entretiens, enquêtes, récits, suivis de groupes...). Elle consiste également en l'exploitation de bases de données (comme la base de données Lamyline) ou de données fournies par des administrations (comme les jugements des tribunaux).

1 Ce programme de recherche a grandement bénéficié des appuis et du soutien financier de diverses institutions. Nos remerciements vont en particulier à l'ANR dans le cadre des programmes blancs et d'ADD, à l'INRA et au Cemagref dans le cadre des appels d'offres sur la multifonctionnalité et de la prospective des espaces ruraux 2030, au CNRS dans le cadre du programme Environnement, Vie, Sociétés, au Ministère de la Justice dans le cadre du programme GIP Justice, au Conseil Régional de la Région Rhône Alpes dans le cadre du programme PSDR2 Rhône Alpes, ainsi qu'au Conseil Régional de la Région Ile de France dans le cadre des programmes R2DS. Les auteurs désirent remercier ces institutions, ainsi que deux rapporteurs anonymes, dont les remarques ont contribué à améliorer une première version de cet article.

Notre approche rejoint, par certains aspects, d'autres travaux en cours, portant en particulier sur les conflits urbains (voir les travaux menés au Québec (Trudelle, 2003 ; Joerin, Pelletier, Trudelle, Villeneuve, 2005) ou au Brésil (Observatorio Permanente dos Conflitos Urbanos na Cidade de Rio de Janeiro, 2010)). Elle s'inscrit dans la lignée d'une tradition peu fournie, qui a vu des travaux remarquables menés par des équipes de chercheurs localisés dans différents pays. Parmi ces études trois nous semblent particulièrement marquantes et ont pavé la voie pour nos recherches, en indiquant à la fois les principales difficultés rencontrées dans ce type de travail et en suggérant de nombreuses solutions et pistes pour des recherches futures (Janelle, 1977 ; Ley & Mercer, 1980 ; Rucht & Neidhardt, 1999). Sans avoir repris toutes leurs conclusions ou leurs suggestions, ces recherches restent pour nous des sources essentielles d'inspiration. Nous devons beaucoup à ces travaux, qui nous ont permis de réfléchir à notre méthode composite d'analyse des conflits et aussi d'éviter bien des écueils.

La volonté de présenter notre méthode d'analyse, testée et améliorée depuis maintenant 7 ans, à un public large de chercheurs et de praticiens, est motivée par deux raisons :

- montrer qu'il est possible de repérer les événements conflictuels et d'en déduire un état général de la conflictualité ainsi qu'une description des caractéristiques des conflits sur une zone donnée ;
- faire partager notre expérience et inciter des chercheurs à utiliser notre méthode, en répondant aux critères de propriété intellectuelle qui y sont attachés.

Le plan de l'article est le suivant. Dans un premier temps nous présentons le champ des investigations de notre recherche, en mettant en particulier l'accent sur les questions de définition, d'origines et de manifestations des conflits. La seconde partie de l'article est consacrée à l'exposition de la méthode de recueil des données. Nous commençons par exposer la procédure de repérage et de diagnostic de la zone retenue, avant de passer à la méthode de repérage proprement dite, et plus particulièrement à ses trois fondements : l'analyse de la Presse Quotidienne Régionale, les analyses du contentieux et les entretiens à dire d'experts. La troisième partie est consacrée à une présentation de la base de données conflits©, construite à partir des informations ainsi

retenues. Elle aborde successivement la question de la construction et de l'indexation des objets des conflits, des profils des acteurs, de leurs usages et des arguments qu'ils mobilisent, avant de passer à la constitution et à l'exploitation des données issues de la Presse Quotidienne Régionale et du contentieux. L'article se termine par une brève présentation des résultats issus de l'exploitation de la base de données sur le cas de la conflictualité en Région Ile de France.

Définition du champ des investigations

Le champ de la conflictualité est large, des conflits sociaux aux conflits armés, en passant par les conflits d'usage de l'espace, qui nous intéressent ici. Afin de repérer ces derniers, il est tout d'abord nécessaire d'en donner une définition opérationnelle, qui nous permette à la fois de reconnaître et de réunir les éléments et événements conflictuels, puis de les classer afin de tracer les profils conflictuels d'une zone donnée.

Nos recherches sont menées dans les territoires ruraux et périurbains. Elles concernent les conflits et tensions autour des biens publics de consommation – l'air, les aménités du paysage et les fonctions de la nature –, des ressources – l'eau ou l'énergie –, des déchets et des pollutions, ainsi que de l'espace de localisation et de voisinage entre individus ou activités.

Nous appelons conflit une opposition marquée par un engagement entre deux ou plusieurs parties prenantes (les acteurs du conflit), au sujet d'éléments matériels locaux. Ces oppositions manifestent aussi bien des caractéristiques locales liées aux dimensions spatiales que des caractéristiques sociales et économiques liées aux territoires sur lesquels ils se déroulent. Les conflits d'usage de l'espace sont le résultat des insatisfactions d'une partie de la population quand à des actions entreprises ou projetées par leurs voisins, par des institutions privées ou par les pouvoirs publics. Ils sont le révélateur des innovations en cours dans les territoires et des résistances qu'elles suscitent, ainsi que le ferment de nouvelles phases de novation. Nous ne considérons pas qu'il soit nécessaire de les éradiquer ou même de chercher à les résoudre à tout prix, car ils témoignent de la prise de parole des parties prenantes se sentant lésées. Les événements conflictuels sont des phases de coordination entre acteurs et une manière de réintégrer de nouveaux acteurs dans les

mécanismes de décision et de construction des projets de développement des territoires.

Une matérialité locale

Les conflits auxquels nous nous intéressons se distinguent par leur caractère localisé (i.e. superposition territoriale d'intérêts contradictoires, rivalités entre espaces contigus ou proches), par la matérialité de leur support ou de leur objet d'intérêt, ainsi que par le fait qu'ils naissent à propos d'usages différenciés de l'espace. Les oppositions de personnes ou de groupes se réfèrent à des objets concrets, à des actes techniques en cours ou à venir, et se traduisent par des actions concrètes. Ces conflits peuvent avoir une composante strictement locale, ou être reliés à des questions dont l'ampleur paraît de nature plus universelle. Quelle que soit la situation de départ, ils peuvent connaître des expansions sociales et spatiales, dès lors qu'ils cristallisent un ensemble d'enjeux à dimension sociétale.

Les conflits d'usage de l'espace sont inscrits dans des territoires. Ils reposent sur une base physique : ils se déroulent entre acteurs concernés par le problème qui se pose (voisins, mais pas toujours) et prennent naissance autour de biens supports matériels ou immatériels localisés. Ils s'inscrivent dans un cadre institutionnel géographique, déterminé à la fois par les jeux et les règles des instances locales et supra-locales. Les événements conflictuels sont identifiables par rapport à un bien ou un espace support, i.e. l'espace au sein duquel les usages s'opposent. Les cas étudiés dans nos recherches ont trait tout autant à la question foncière et à l'aménagement territorial qu'à l'eau et sa gestion, à la superposition des usages (production – tourisme – loisirs), au développement d'activités économiques industrielles et portuaires, aux paysages et leurs changements à travers l'urbanisation et l'implantation de nouveaux équipements du type champs d'éolienne, stations d'épuration, centre de retraitements des déchets etc. Dans le cas de diffusion de nuisances, il peut y avoir plusieurs espaces supports : un premier supporte l'usage émetteur de nuisance (usage de transport) alors que les autres supportent les usages incompatibles (usage résidentiel, usage de nature).

Les conflits pris en compte et leurs évolutions concernent aussi bien les manifestations d'opposition à des projets de modification du cadre spatial qu'à l'apparition effective de contraintes, pollutions et nuisances liées au changement

de ce cadre d'origine. Ainsi, l'apparition du conflit n'est pas obligatoirement liée à la survenance d'un événement matériel, mais peut également correspondre à une anticipation de cette dernière, par la mobilisation de certaines catégories d'acteurs opposés au projet.

Les participants des conflits : des acteurs et des combinaisons d'acteurs différents

Les personnes (physiques ou morales) qui se trouvent impliquées dans les conflits d'usage de l'espace peuvent se diviser de manière essentielle en deux grandes catégories :

- des producteurs, usagers de l'espace à des fins productives (qu'ils soient ou non propriétaires de l'espace et de leur outil de travail) : artisans et industriels, exploitants agricoles et forestiers, producteurs de services récréatifs impliquant une utilisation de l'espace ;
- des usagers de l'espace à des fins non productives (présents en permanence sur l'espace, comme certains résidents, producteurs, chasseurs, sportifs, randonneurs, ou seulement présents par intermittence, comme les touristes, les résidents secondaires).

Ces mêmes catégories d'usagers se trouvent impliquées dans les tensions et conflits, qu'ils soient repérés à titre individuels ou identifiés à l'intérieur de réseaux ou de groupes d'acteurs. Les conflits peuvent mettre en jeu des producteurs ou des usagers entre eux (qu'ils poursuivent ou non des objectifs productifs identiques), ou révéler des oppositions entre producteurs et usagers. Toutefois, nous considérons que de nombreux acteurs peuvent assumer de manière conjointe des fonctions productives et non productives qui dépassent la dichotomie entre les uns et les autres. Ils rendent compte, de la sorte, de la complexité sociale contemporaine et des rôles multiples pouvant être assurés par une même personne.

C'est pour cette raison que nous avons choisi de fonder notre méthode de travail sur les acteurs plutôt que sur les usages qu'ils ont des espaces considérés. Nous employons aussi le terme d'acteurs afin d'éviter de faire référence à de grandes catégories d'usagers de l'espace (résidents, agriculteurs, écologistes, industriels...) qui restent abstraites et recourent souvent qu'une partie de la réalité et de la complexité des acteurs eux-mêmes et des relations

qu'ils entretiennent. Nous parlons alors, suivant l'exemple de Janelle (1977) et de Ley et Mercer (1980), de participants aux conflits, qui constituent l'unité de base économique et sociale de la conflictualité, ou encore de parties prenantes des conflits.

Les mobiles de la conflictualité

La conflictualité naît de changements ou de projets de changements, perçus par une partie des acteurs locaux comme contraires à leurs intérêts et à leurs volontés. L'expression matérielle des changements à l'origine des conflits relève de plusieurs catégories, qui sont :

- la construction, la dégradation ou la destruction d'un bien, d'un paysage ou d'une infrastructure ;
- la mise en œuvre d'une nouvelle production ou l'extension d'une activité ;
- l'émission d'effets externes négatifs (pollutions diffuses, odeurs, écoulement des eaux) ;
- l'aménagement d'un bien ou d'un espace ;
- les questions d'accès (restriction/exclusion, ou ouverture/servitudes).

Toutefois, il n'est pas nécessaire que les biens ou les aménagements aient une existence effective pour que le conflit émerge. Il peut également s'agir de projets de construction, de mise en œuvre ou d'extension d'une activité, d'émission d'effets externes, d'aménagement ou de modification de l'accès. Dans ce cas, le conflit est dit anticipé ou préventif.

Des tensions aux conflits

La distinction entre tensions et conflits est délicate à analyser. En effet, l'émergence d'un conflit fait suite à un engagement explicite des acteurs, qui se traduit par un passage à l'acte : menaces, voies de fait, recours aux tribunaux, actes techniques, signaux (panneaux d'interdiction...). On appellera conflit toute tension qui se transforme en affrontement déclaré, qui passe par l'engagement d'une ou plusieurs des parties en présence.

On dira alors qu'une tension entre parties prenantes désigne une opposition sans engagement des protagonistes, alors qu'un conflit prend naissance avec l'engagement de l'une des parties. Cet engagement se

définit par la mise en œuvre d'une menace crédible, qui peut prendre différentes formes :

- le recours en justice (demande de jugement par les tribunaux) ;
- la publicisation (différend porté devant des instances publiques ou des représentants des services de l'Etat) ;
- la médiatisation (différend porté devant les médias, presse, radio, télévision...);
- les voies de fait ou la confrontation verbale ;
- la production de signes (panneaux interdisant un accès, barrières...).

Des manifestations plus ou moins patentes de la conflictualité, individuelles ou collectives

Ponctuelles ou répétitives, les tensions et conflits à propos des différents usages de l'espace peuvent se manifester de diverses manières :

- au niveau interindividuel : relations de mauvais voisinage, voies de fait, recours à des tierces parties, rétorsions, représailles ;
- à un niveau plus général, portés ou saisis par des individus (des élus par exemple) ;
- enfin, à un niveau collectif, portés ou saisis par des groupes, en particulier par des associations représentant les usagers de l'espace à des fins non productives (ces groupes se distinguent des entreprises ou grosses exploitations par une organisation interne de type non hiérarchique et des finalités non productives), des administrations, des collectivités locales ou territoriales.

Les conflits peuvent ainsi :

- se limiter à l'affrontement entre individus ;
- être mis en musique et/ou concerner des groupes d'acteurs...
- être portés devant le public (recours médiatique par exemple) ;
- impliquer le recours au règlement judiciaire.

Les stratégies des groupes et des individus sont fortement liées aux événements conflictuels. Leur mise en évidence contribue à l'explicitation des objectifs et des positionnements des acteurs dans les modes de

déclenchement et de gestion des conflits. La gestion de la tension ou du conflit va souvent dépendre de l'issue recherchée.

Une évolution et des modes contrastés de gestion et de prévention

Les tensions et conflits ont une (des) histoire(s), qui ne préjuge(nt) en aucun cas d'une résolution systématique. Certains conflits s'éteignent rapidement, alors que d'autres peuvent perdurer, avec des phases d'affrontement plus ou moins intenses et des périodes d'antagonisme plus ou moins larvées.

Des tensions et des conflits

Une tension peut perdurer longtemps, sans se transformer en conflit, si les acteurs ne s'engagent pas. Pendant la phase de tension peuvent être mises en place des actions préventives (notamment des services), visant à empêcher la survenance du conflit. Il faut toutefois bien noter que la survenance du conflit n'est pas subordonnée à l'existence de tensions préalables.

Les modes de prévention et de pilotage

Les modes de prévention et de pilotage des conflits peuvent :

- consister en des actions préventives visant à l'apaisement de la tension et à la non occurrence du conflit (ces actions peuvent se dérouler au niveau de la négociation interindividuelle, faire intervenir des tiers ou des groupes représentant les usagers de l'espace ou s'appuyer sur une voie non juridictionnelle comme la médiation institutionnalisée par exemple) ;
- se limiter à l'arrangement entre acteurs ;
- s'appuyer sur une technique de type réglementaire ou juridique.

Les solutions envisagées

Nous ne faisons pas d'hypothèse sur la nécessité de résolution des conflits. Au contraire, nous considérons les conflits comme une manifestation des insatisfactions ou des mécontentements, comme une forme de résistance aux évolutions et innovations et comme une manière de

maintenir le lien entre des acteurs en opposition quand aux moyens de développement local. Toutefois, les acteurs cherchent souvent à promouvoir ou à mettre en œuvre des modes de résolution des conflits et à y apporter des solutions.

Sans les approfondir davantage, on peut identifier les solutions mises en œuvre dans la liste qui suit :

- acte technique ;
- dédommagement (compensation financière, compensation non financière) ;
- planification spatiale ;
- suppression de l'activité, déplacement ;
- traitement par les juridictions ;
- traitement par les assurances.

Méthode de repérage des conflits

Le repérage et l'analyse des conflits reposent essentiellement, dans notre méthode, sur trois sources de recueil d'informations :

- les entretiens à dire d'experts ;
- la presse quotidienne régionale ;
- les données du contentieux.

C'est par recoupement et confrontation et mise en regard des trois sources qu'est réalisé l'état de la conflictualité sur une zone.

Le travail de repérage des conflits est toutefois précédé par une identification de la zone d'étude et un diagnostic de zone. En effet, nous travaillons, pour chacun des terrains, au niveau d'une aire géographique soigneusement délimitée, au sein de laquelle sont recueillis et analysés les événements conflictuels. Ce choix nous permet de décrire avec précision les conflits et leur évolution, et limite le nombre d'occurrences possibles.

Identification et diagnostic de la zone

La zone de travail ressort toujours d'une clôture institutionnelle. Sa délimitation géographique repose sur celle de dispositifs publics locaux, tels que : communauté de communes, communauté d'agglomération, pays, PNR, cantons... Elle peut comprendre un ou plusieurs de ces périmètres, par exemple plusieurs cantons. Seuls les

évènements survenus au sein de la zone choisie seront candidats au titre de conflits.

Une exception est faite pour les enquêtes sur le contentieux. En raison du trop faible nombre de données sur les tribunaux de second rang par zone et donc de leur faible représentativité, le travail s'effectue au niveau du département qui contient la zone de travail.

Une fois définie la zone de travail est effectué un diagnostic de zone, qui doit permettre d'en repérer les principales caractéristiques socio-économiques et d'identifier les points saillants et les acteurs en présence.

La fiche de diagnostic de zone, d'une dizaine de pages, doit comprendre :

- une présentation générale (localisation, reliefs, histoire, dimension socio-économique...);
- une présentation des activités en liaison avec les ressources du territoire ;
- les principaux éléments de la gouvernance du territoire, en particulier les institutions majeures.

La Presse Quotidienne Régionale (PQR)

Avec 20 millions de lecteurs, la PQR est le deuxième média d'information en France après la télévision. Elle constitue donc un outil d'observation particulièrement intéressant, avec en outre la double spécificité d'être le principal média de l'actualité locale et, pour chacun des quotidiens régionaux, de posséder le quasi monopole sur son territoire de diffusion.

Par leur accessibilité, les données qui y figurent sont une source de recueil d'informations sur les conflits, ainsi qu'un complément efficace à celles recueillies par ailleurs, par voie d'enquête notamment. La PQR permet d'avoir accès à une information locale relativement détaillée, ce que ne permettent pas les médias nationaux (Rucht et Neidhardt, 1999 ; Mc Carthy et al., 1996).

Le travail consiste en un recensement des informations sur un quotidien régional donné, avec la consultation de toutes les éditions disponibles sur une période donnée, d'au moins une année civile. Cette consultation peut se faire sur support papier ou bien en ligne, selon les disponibilités.

Dans le cas de travail en ligne, le dépouillement peut par exemple s'effectuer depuis le serveur de diffusion des articles rédactionnels numérisés des principaux quotidiens nationaux et régionaux², accessible depuis la Bibliothèque Publique d'Information (Paris). La recherche automatique par mots clefs n'est utilisée que lors de recensements dédiés à une thématique en particulier, mais n'est pas mobilisée dans le cadre d'un recensement exhaustif de l'ensemble des différents conflits d'usage. Chaque article est alors affiché, un à un, avant d'être sélectionné, ou non, parmi notre corpus.

La sélection des articles se fait sur la base de critères permettant de différencier les situations de simple tension des phases conflictuelles, en particulier à partir de la distinction entre conflits et tensions.

Lorsque les informations contenues dans un article permettent d'identifier l'engagement crédible d'un acteur, ou qu'il fournit des informations complémentaires d'une situation conflictuelle décrite antérieurement, celui-ci est indexé parmi la liste des articles du corpus à l'aide des variables suivantes :

- son titre
- sa date de parution
- l'édition du journal
- la rubrique et la page dans laquelle il figure
- un très bref résumé des faits relatés

Dans la mesure du possible une copie est effectuée, (si ce n'est pas le cas, un résumé remplace la copie.). La liste et la copie des textes permettent de réaliser, en laboratoire, un regroupement de l'ensemble des articles relatifs à un même conflit.

Rappelons que ces traitements ne visent pas une description complète des situations conflictuelles. Ils traitent un type précis d'évènements, à savoir ceux relayés par l'écrit et mis à disposition de l'opinion publique au travers de la presse. Cette source présente des biais importants, qui interdisent son usage singulier. La presse peut omettre certains évènements, avoir une tendance à l'euphémisation ou à la dissimulation, être partisane ou contrôlée par certains intérêts... Son usage a cependant

² www.europresse.com

été reconnu depuis plusieurs années comme un moyen d'accéder, dans la perspective d'une analyse quantitative de la conflictualité proche de l'exhaustivité, à « la masse la plus complète d'évènements dans un périmètre spatial et temporel le plus vaste possible », pour reprendre les termes de Olzak, (1992 : 57).

Les entretiens à dire d'experts

Les entretiens à dire d'experts ont pour objet d'apporter des informations sur le niveau de la conflictualité. On cherche à mettre en évidence des recoupements avec d'autres sources, ou encore à faire émerger des éléments de conflictualité qui n'auraient pas donné lieu à recours devant les tribunaux ou à article dans la Presse Quotidienne Régionale.

Les entretiens sont réalisés avec des experts, contactés auparavant par téléphone à partir d'une liste préalable, et concernent entre 40 et 50 personnes par zone d'étude. Ils ont pour but d'identifier, dans chaque terrain, les dynamiques d'évolution des espaces ruraux et périurbains concernés, de repérer les types de conflits et de tensions en rapport avec les usages concurrents des espaces ruraux et d'appréhender les solutions mises en œuvre en termes de gouvernance territoriale. Le choix d'experts provenant de différents milieux professionnels et associatifs a pour but de refléter une forte variété d'opinions, suite à la diversité des appartenances institutionnelles.

Chaque séance d'entretien dure entre deux et trois heures : il peut y avoir une ou plusieurs séances par expert, selon que de besoin. Les personnes enquêtées sont amenées à discuter autour d'une grille ouverte, avec pour objectif de ramener le maximum d'informations concernant les conflits et leurs évolutions.

Le questionnement ne porte pas directement sur les conflits. Il est en effet avéré que cette manière de faire conduit généralement à un rejet par les personnes enquêtées. Les enquêteurs se présentent comme réalisant un travail d'enquête des situations locales de gouvernance, d'actions et d'interactions des acteurs, parfois avec des spécialisations selon les interlocuteurs et leur appartenance institutionnelle. Les questions sont toujours indirectes : les enquêteurs doivent donc être formés pour repérer les éléments de la conflictualité. Ils doivent s'assurer que les éléments de la grille présentée ci-dessous

(note 3) soient tous renseignés. Le travail de dépouillement et de recollement des conflits s'effectue plus tard, dans une situation de travail en chambre.

Le travail permet d'approfondir la compréhension des processus conflictuels, de les décrire et d'en décortiquer les éléments constitutifs suivants :

- la matérialité du conflit ;
- les acteurs des conflits ;
- les motifs du conflit et la manière dont il naît, qui participent de sa genèse ;
- les manifestations des conflits, qui engagent des niveaux de violence symbolique ou effective variés, l'engagement pouvant aller de la pétition à l'action en justice en passant par les voies de faits.

Longue d'une dizaine de pages, la fiche de rendu des conflits analysés à partir des entretiens à dire d'experts recense les principales occurrences de conflits sur la zone considérée en fonction des interviews réalisées. Toute quantification est impossible, mais nous en déduisons des évènements conflictuels, qui retracent la vision d'une partie des acteurs clés locaux sur le processus de conflictualité. Y est adjointe une mini fiche synthétique d'une page résumant les principales informations ainsi obtenues.

Les entretiens à dire d'expert ne peuvent pas constituer la seule source de recueil des informations sur les conflits car ils présentent des biais importants, dus à la méthode d'analyse : les acteurs peuvent avoir oublié des éléments, amplifier ou amoindrir certains points, omettre, mentir... Il est donc absolument nécessaire de les compléter par d'autres sources de données. Les entretiens permettent néanmoins de recueillir des informations inaccessibles par les autres sources, et d'entrer dans la dynamique des alliances et oppositions locales, par un contact avec des acteurs de la conflictualité ou des observateurs des situations et de leurs développements sur le long terme. Nous rejoignons ici les conclusions apportées par d'autres études de la conflictualité à partir de recensements locaux, en particulier Deininger et Castagnini (2006) dans une étude de la Banque Mondiale sur les conflits liés à la propriété du sol en Uganda. Nous procédons, à cette fin, à des entretiens semi-directifs³, adressés à un panel d'experts locaux⁴.

3 Guide d'entretien et de dépouillement des entretiens

Le guide d'entretien indique les différentes informations qu'il est absolument nécessaire de collecter en vue du dépouillement et de l'exploitation. Il ne mentionne pas les questions à aborder au cours de l'entretien pour parvenir à ses fins. L'enquêteur (trice) doit s'assurer que l'ensemble des points est renseigné avant de terminer l'entretien et de procéder à la rédaction d'une fiche. Les points à aborder et à renseigner sont les suivants ; leur ordre est seulement indicatif.

Lieux (diffus ou ponctuels)

Biens supports (ponctiformes ou linéaires)

Activités et leurs restrictions d'usage (productive, résidentielle, récréative, " de nature " ou réservation, infrastructures de réseaux, édilité publique)

Nombre d'acteurs (ou de groupes) impliqués

Acteurs (ou groupes) (en analysant leur degré d'organisation), en distinguant ceux qui ont un rôle d'arbitrage institutionnellement reconnu

Origine/déclenchement du conflit

Causes invoquées

Lien à l'espace (évolution de l'espace de concernement au cours du conflit en distinguant si besoin les lieux de litiges, les lieux où se déroulent le conflit et les lieux invoqués)

Formes d'expression : (a) prise de parole, expressions individuelles (courriers comminatoires, altercations, déprédations volontaires, confiscation), expressions collectives (pétitions, tracts, occupations collectives, défilés, etc.), b) départ (éviction - non - participation - refus passif d'obtempérer- refus durable de toute participation), c) recours aux tribunaux (juridictions civiles ou administratives).

Revendications éventuellement affichées par les protagonistes (arrêt de la nuisance, atténuation de la nuisance (avec ou non proposition de solution technique), exigence d'une compensation matérielle ou symbolique, arrêt de la construction, etc.)

Déroulement (solution éventuelle, conflit se poursuivant, accord, judiciaire)

Dispositifs publics éventuellement invoqués au cours du conflit (comme cause, comme élément de contexte, comme solution)

Types d'arguments invoqués :

effets sur le cadre de vie personnel, versus activités, versus milieu naturel, collectif, sur la santé de l'individu ou sur celle du groupe, sur les coûts personnels versus collectifs ;

sur le principe : transgression d'une règle du groupe, localement admise, d'une législation officielle.

Appréciation sur le comportement des acteurs censés statutairement intervenir à titre d'arbitres, de garants des règles

4 Les experts à contacter sur chacun des terrains

Il s'agit de la liste des experts locaux. Evidemment, tout ne sont pas présents sur l'ensemble des territoires, mais l'objectif est de renseigner chacune des grandes rubriques et d'arriver à une représentation équilibrée.

Institutions publiques locales : Elus locaux : maires de communes et élus plus généralistes (conseillers généraux...), Directeur ou animateurs de structure intercommunale, Responsable

Les analyses du contentieux

L'analyse statistique des sources judiciaires vise à examiner la manière dont les règles juridiques sont mobilisées dans les conflits d'usage de l'espace, à partir d'une étude du contentieux entre les parties prenantes des conflits. Le propre de cette analyse est de prendre pour objet une catégorie particulière de conflits : ceux qui ont fait l'objet d'une trajectoire spécifique les ayant conduits à un traitement juridictionnel.

Les études empiriques sur les pratiques juridiques et judiciaires en matière de contentieux de l'espace se sont portées de manière prioritaire sur les modalités de mise en œuvre du droit de l'environnement, en particulier au travers de l'analyse statistique de la structure des affaires pénales (Lascoumes et Timbart, 1993). Les travaux réalisés sur ces données ont permis d'aboutir à une typologie des situations contentieuses, avec la mise en évidence de notions telles que « Droit faible », « mise en œuvre déficiente », « faiblesse des contrôles et des sanctions »... Les constats dressés sur la question s'accordent en effet généralement à dénoncer l'insuffisance de la protection de l'environnement sur le plan juridique, qui relève de la faiblesse des moyens matériels et humains dont dispose

économique de l'aménagement de l'intercommunalité, Président de structure intercommunale, ou responsables des commissions spécialisées (environnement, tourisme, agriculture) ...

Institutions de l'environnement et d'usagers de la nature : DIREN, Associations locales de défense de la nature ou liées à l'environnement (eau, randonneurs et autres sportifs de pleine nature...), Fédérations de chasseurs/pêcheurs et leurs associations locales, ADEME ...

Sphère de la forêt et de l'agriculture (un focus spécifique est réalisé sur ce point pour les études avec ciblage agricole particulier) : ONF, CRPF, SAFER., Chambre d'agriculture, DDAF (Services aménagement et services d'économie agricole), DRAF, Médiateurs de la FDSEA, Syndicalisme agricole majoritaire et minoritaire, + Entretiens auprès d'agriculteurs ...

Représentation socioprofessionnelle : Chambre des métiers, Chambre de commerce et d'industrie, Club d'entrepreneurs, + Entretiens auprès d'entrepreneurs locaux ...

Aménageurs : DDE (responsable de subdivision), Agence de l'eau, Syndicat d'électrification et des eaux, Réseau Ferré de France ...

Autres services de l'Etat : Sous-préfecture (secrétaire général ou attachés), Services économiques, Greffiers du TGI ...

Autres informateurs : Journalistes de la presse locale, Notaires, Juges...

l'administration mais aussi, plus fondamentalement, de la structure des normes juridiques elles-mêmes. Ces normes assurent en effet autant la prise en compte des « intérêts environnementaux » que celle des intérêts propres aux activités sources de pollutions et nuisances. Les pratiques juridiques qui découlent de cette situation (réticence de l'administration à verbaliser les contrevenants, et encore davantage à transmettre les constats d'infraction au parquet, au profit d'une recherche de la régularisation par voie négociée) ont été mises en évidence dans les enquêtes portant sur les usages du droit pénal en matière d'environnement (Lascoumes, 1994).

Les formes de recours à la justice ont également fait l'objet d'investigations fructueuses sur les questions d'urbanisme. L'étude des pratiques en matière pénale dans ce domaine met en évidence les marges de manœuvre existantes à tous les stades de traitement de l'infraction, et les possibilités de régularisations : par l'autorité administrative qui constate l'infraction, par le procureur qui décide de ne pas poursuivre, ou par le juge qui prononce une peine alternative. Elles soulignent également la diversité des sources d'approvisionnement en infractions du système judiciaire, en fonction des priorités décidées localement par les administrations concernées - campagnes de verbalisation ciblées sur une période donnée pour résoudre un problème local – dans un domaine où les infractions sont bien plus souvent le fruit d'un constat par un agent verbalisateur que d'une plainte d'une victime (Struillou, 2004).

A l'exception de quelques rares études ciblées sur des acteurs associatifs particuliers (Leost, 1998), les recherches statistiques entreprises sur la base de sources issues des juridictions administratives sont à peu près inexistantes en matière de contentieux sur les questions d'usage de l'espace. L'utilisation de ces sources est limitée à des études statistiques générales sur l'activité des tribunaux administratifs, qui fournissent cependant une base utile pour la réalisation d'enquêtes plus ciblées. (Barré, Aubusson de Cavarlay, Zimolag, 2006).

L'analyse des conflits recourant à l'observation du contentieux judiciaire et administratif est réalisée à l'échelle du département. Ce choix est justifié par deux arguments : d'une part, le département est l'échelon territorial de référence de nombreux acteurs, qu'il s'agisse d'acteurs publics en charge de la réglementation des

usages des espaces (préfet, services extérieurs de l'Etat), ou d'acteurs parapublics et privés : les associations de protection de l'environnement ont généralement un cadre d'action départemental, de même que les chambres d'agriculture ou les associations de pêche ou de chasse ; d'autre part, la décision de justice mentionne en règle générale de manière précise le lieu du litige au niveau communal (litiges privés, recours en annulation d'arrêtés ou de délibérations municipaux) ou départemental (recours contre des arrêtés préfectoraux).

Le corpus de décisions de justice est constitué en recourant à la base de données juridiques textuelles Lamyline, qui comprend les jugements en texte intégral des tribunaux d'appel et de cassation. Plus précisément, cette base comprend l'intégralité des jugements :

- du Conseil d'Etat depuis le 1^{er} octobre 1964,
- des cours administratives d'appel depuis le 1^{er} janvier 1989,
- de la Cour de cassation depuis le 1^{er} octobre 1959 (hors chambre criminelle, dont les jugements sont intégrés depuis le 1^{er} janvier 1970),
- des cours d'appel depuis le 1^{er} janvier 1982.

Le logiciel est équipé d'un moteur de recherche permettant d'utiliser les opérateurs booléens et de plusieurs bibliothèques de jurisprudence française. La recherche des jugements des quatre niveaux de juridiction définis ci-dessus se fait sur les bibliothèques de jurisprudence suivantes :

- Conseil d'Etat
- Cours administratives d'appel
- Cour de cassation
- Cours d'appel

L'analyse juridique des conflits ne couvre bien évidemment qu'une partie des conflits d'usage de l'espace : ceux qui font l'objet d'un traitement juridictionnel, ce qui limite le nombre de conflits recensés et étudiés. Le « passage au tribunal » est en effet le fruit d'une sélection au travers de différents filtres : refus de négociation par un particulier, refus de régularisation par une autorité administrative... ou au contraire volonté d'utiliser le tribunal comme levier pour ouvrir une négociation bloquée ou pour la mener dans un rapport de force plus favorable. Ces éléments contribuent à conférer aux conflits judiciairisés un profil

dont la spécificité doit être intégrée dans l'interprétation des résultats produits par les enquêtes, sans pour autant considérer qu'il s'agit là de l'ensemble des conflits qui se déroulent au niveau des territoires.

Autres méthodes

L'identification et le listage des conflits se font à partir des informations contenues dans les trois sources de données présentées ci-dessus et de leur recollement.

Toutefois, d'autres méthodes d'analyse peuvent être ajoutées de manière annexe à cette liste initiale. Elles ont pour but de conduire à une analyse plus précise ou à une spécification de telle ou telle dimension particulière de la conflictualité.

Nous nous contenterons de les citer ici. Il s'agit, respectivement :

- d'analyses sectorielles : par exemple des analyses ciblées sur le secteur agricole ou le domaine foncier ;
- d'analyses approfondies menées par des disciplines particulières : par exemple des entretiens à dire d'acteurs par la sociologie ou des suivis des réunions et des questionnaires postaux administrés dans le cadre de recherches en psychologie sociale ;
- d'études de situations particulières : par exemple, étude sur une rivière, sur des bâtiments agricoles ou sur des emprises routières.

Les recherches issues des ces méthodes d'analyse ne sont pas présentées ici. Elles ont toutefois donné lieu à différentes publications issues de ce programme de recherche, portant sur des cas particuliers ou sur des zones dans lesquelles ont été réalisés des entretiens approfondis à dire d'experts ou des suivis de situations (par exemple Bonin et Torre, 2004 ; Bossuet et Torre, 2010 ; Cadoret, 2009 ; Darly, 2008a, b) ; Paoli et al., 2008 ; Torre et al., 2006).

La base de données Conflits©

Dans le cadre des recherches menées sur la conflictualité, le recours à la base de données relationnelles répond à deux fonctions d'analyse. Il s'agit tout d'abord de créer des données susceptibles d'exploitation quantitative, sur la base des documents et matériaux d'enquêtes collectés : les

opérations de codage à partir des documents sources visent à quantifier des phénomènes de conflictualité, qui seront analysés et éventuellement mis en perspective avec le profil des territoires concernés. Mais s'ajoute également le souci d'une démarche comparative : comparaison entre les sources étudiées (affaires judiciaires, articles de journaux, questionnaires), et comparaison entre les territoires enquêtés.

La comparaison entre les différentes sources s'appuie sur la structure de la base, conçue de manière à permettre leur confrontation. A côté des variables spécifiques à des contextes d'observation particuliers (type de règles mobilisées dans les affaires, nombre d'articles de presse consacrés à un sujet), ont également été définies des variables communes. Les chercheurs menant les opérations de codage doivent traduire la spécificité de leur matériau dans ces catégories transversales - exposées plus loin dans le détail - relatives aux types de conflits observés, aux acteurs concernés, ou encore aux usages et arguments relatés.

Structure de la base de données et catégories de conflit

La structure d'ensemble de la base peut être schématisée par la figure ci-dessous. Elle est dotée de trois tables de données principales, soit, par ordre d'inclusion :

- une table contenant les variables propres à la localisation géographique des conflits (cette localisation pouvant s'effectuer au niveau communal, mais aussi intercommunal ou départemental) ;
- une table indiquant les variables descriptives des conflits proprement dits, c'est-à-dire à la fois des catégories transversales, identiques quelle que soit la source support de l'enquête, et des catégories propres à un contexte d'observation (les catégories juridiques définissant, par exemple, la nature d'une demande adressée à une juridiction) ;
- enfin une table informant sur le profil des acteurs concernés.

Quatre autres tables dépendantes doivent être mentionnées : la description des « biens supports » du conflit, ainsi que des informations propres aux acteurs concernés : l'usage de l'espace propre à l'acteur engagé

dans le conflit, les arguments qu'il déploie et l'intérêt qui motive son engagement conflictuel.

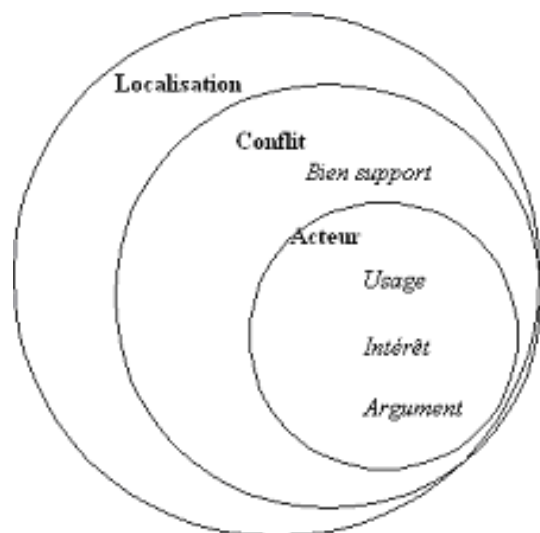


Figure 1. Schéma simplifié de la structure de la base de données. Légende : Les cercles concentriques représentent les relations d'inclusion entre tables. En italique, sont mentionnées les tables dépendantes des tables « conflit » et « acteur ».

La difficulté de l'exercice consistant à étudier la conflictualité sur un même territoire via des sources de nature différente tient dans l'identification de catégories d'analyse comparables, quel que soit le point d'observation sélectionné. Cette difficulté se présente en particulier à propos de l'analyse des demandes adressées aux tribunaux, dans la mesure où celles-ci sont exprimées dans un langage contraint, celui des catégories juridiques. En outre, l'énumération de critères propres à définir le contour d'un conflit comme entité homogène est une exigence méthodologique qui se pose avec une acuité particulière dans l'exploitation des documents de presse. Ainsi, alors que le « formatage » des actions en justice sous forme d'affaires clairement identifiables invite à retenir naturellement l'unité « affaire » comme unité de compte de l'évènement « conflictuel », l'analyse de la presse part de l'unité de compte « article » pour reconstituer a posteriori l'évènement conflictuel.

Par ailleurs, un effort de définition en commun de catégories transversales à l'analyse des actions en justice et au dépouillement de la presse a dû être réalisé, de manière à permettre la mise au point d'un langage commun de

description de la conflictualité. Ceci n'exclut pas, par ailleurs, de prévoir pour chaque type de matériau d'observation, des variables spécifiques propres à la source utilisée. Ainsi, la nomenclature des demandes, utilisée par les greffes des tribunaux administratifs par exemple, a été conservée pour décrire de manière interne les types d'actions en justice. De même, certaines variables ont vocation à n'être utilisées que dans le cadre d'une analyse de la presse (nombre d'articles consacrés à un conflit). Nous présentons ici les principaux éléments de la base, dont la description complète a fait l'objet de différents documents internes (par exemple, Galman et al., 2007).

Les variables les plus délicates à définir concernent naturellement les différents objets de conflits (voir Tableau 1). L'examen détaillé des catégories retenues illustre bien la combinaison de plusieurs modalités de définition, complexité inhérente à l'expression des formes de conflictualité. En effet, les « objets de conflits » renvoient, selon les cas :

- à des activités économiques plus ou moins nettement territorialisées, qu'elles concernent spécifiquement l'usage de ressources naturelles (agriculture, extraction des ressources du sous-sol) ou la localisation d'activité de production (productions industrielles ou d'énergie, traitement de déchets), ou qu'elles soient liées à la présence d'aménités (tourisme) ;
- à des types d'autorisations juridiques délivrés par des autorités administratives, dans la mesure où elles correspondent à des usages de l'espace encadrés par le droit ;
- à des formes de relations sociales marquées par des spécificités spatiales : relations de voisinage par exemple.

A la recherche du profil des acteurs engagés dans les conflits : catégories d'acteurs, usages et arguments

L'analyse des catégories d'acteurs engagés dans les conflits fait l'objet d'une attention particulière dans la grille des variables utilisée. Une fois l'engagement crédible d'un acteur dans le conflit identifié, il est en effet possible de distinguer les acteurs qui sont à l'origine de cette action (acteurs contestataires) et ceux qu'elles visent (acteurs contestés).

Tableau 1. Les objets des conflits : les catégories utilisées.

Accessibilité et servitudes	Droit d'accès et de passage Occupation / stationnement
Installation classée pour la protection de l'environnement	Carrière, gravière Récupération, stockage, traitement des déchets Récupération, stockage de matériaux (voitures, pneus,...) Production, stockage de produits chimiques Autres industries réglementées
Réhabilitation de sites	Site d'extraction Site de production industrielle Site de stockage
Activités de service	Tourisme, loisir Transport, distribution de carburants Commerce, distribution, publicité Transport routier... ferroviaire... maritime... aérien
Exploitation agricole, halieutique, forestière	Exploitation agricole Exploitation forestière Exploitation halieutique
Infrastructures d'utilité publique	Infrastructure aéroportuaire... ferroviaire... routière... portuaire Production - transport énergie Infrastructure télécommunication Etablissement public
Gestion et préservation du milieu naturel	Chasse / pêche Gestion / qualité des eaux Qualité des sols Qualité de l'air Paysage Préservation / gestion faune / flore, biodiversité
Opération ou document d'urbanisme, aménagement	Aires accueil Document d'urbanisme Droit de préemption Occupation du domaine public Remembrement foncier Périmètre gestion des risques Périmètre gestion milieu naturel Construction / extension bâti agricole Construction / extension habitation Construction / extension structure commerciale Construction / extension de voie de communication
Voisinage	Troubles du voisinage Règlement de copropriété Vol, dégradation, agression

La typologie des groupes d'acteurs mobilisée dans la base se fonde sur une distinction entre les usagers individuels, qui font un usage privatif « direct » des ressources, et les représentants d'usagers et de l'autorité collective (voir Tableau 2). Parmi les usagers en contact « direct » avec les ressources, on fait la distinction entre les acteurs professionnels, qui consomment les ressources localisées dans un objectif de production primaire, secondaire ou tertiaire, et les particuliers, usagers non professionnels, qui consomment les ressources dans le cadre de préoccupations non marchandes (activités résidentielles,

de loisirs non marchands etc.). Une collectivité territoriale, ou un service de l'Etat, peuvent par exemple être eux-mêmes exploitants ou usagers directs des ressources (dans le cas des forages municipaux d'approvisionnement en eau, ou de l'entretien des voiries par les services publics). Dans ces situations, on privilégiera la position de représentant plus que d'usager de ce dernier, en considérant qu'il se référera, lors d'une confrontation conflictuelle, au pouvoir d'autorité que lui confère sa mission de représentation et de défense d'intérêts collectifs.

Tableau 2. Les catégories d'acteurs intervenant dans les conflits étudiés.

Acteur agricole et assimilés	Exploitant agricole Ass. d'irrigants Exploitant forestier Entreprise aquacole Pêcheur professionnel
Acteur industriel	Artisan Industriel (activités d'extraction) Industriel du secteur du BTP Industriel du secteur manufacturier
Acteur du service marchand	Entreprise de transport Entreprise de fourniture d'énergie Producteur de services liés à la gestion des déchets Producteur de services liés à la gestion de l'eau Promoteur immobilier, aménageur Acteur du secteur hôtelier Autres services marchands
Associations	Ass. de protection de l'environnement Ass. de protection de l'environnement locale Ass. de chasse et de pêche Parti politique Autres associations
Autorité publique locale	Région Département Commune EPCI PNR Instance administrative locale (agence de l'eau, commission des sites...)
Autorité publique nationale	Ministre Préfet Service déconcentré de l'Etat Autorité judiciaire
Elus	Elu communal... départemental... régional
Organisation professionnelle	syndicat Chambre consulaire
Personne physique	Résident permanent Résident secondaire Syndicat de propriété Touriste, population non sédentaire

Une fois les acteurs du conflit identifiés, sont décrits les usages contestés ou conflictuels, c'est-à-dire les usages dont les conséquences spatiales sont considérées comme sources de contraintes par les acteurs contestataires. La distinction entre acteurs et usages repose sur la prise en compte, par l'observation courante, de la pluralité des

usages portés par un même acteur : un agriculteur peut également être chasseur, ou défenseur de la nature ; un industriel peut pratiquer la randonnée ; un résident peut se livrer, dans le cadre de son activité professionnelle, à une activité productive polluante...

Tableau 3. Les catégories d'usages identifiés pour l'analyse des conflits.

Création d'infrastructures	Production et transport d'énergie Infrastructure routière ... ferroviaire ... aérienne Transport sur eau Gestion des déchets Approvisionnement en eau Bâtiments publics Télécommunication Infrastructures commerciales publicitaires Infrastructures de loisir / tourisme
Production de services et exploitation d'infrastructures	Tourisme, hôtellerie ... restauration Télécommunication Transport aérien... routier... ferroviaire... fluvial... maritime Production et transport énergie Commerce, publicité Fonctionnement assainissement Transport et gestion de déchets ménagers Captage traitement et distribution d'eau Fonctionnement et gestion déchets spéciaux matières dangereuses Utilisation des bâtiments accueillant des services publics (fonctionnement) Exploitation d'une infrastructure de loisirs, tourisme
Production agricole, halieutique et forestière	Agriculture Aquaculture Elevage Pêche professionnelle Foresterie
Production industrielle	Extractif Industriel Réhabilitation de site
Usage récréatif et touristique	Pratique de la chasse... pêche Randonnée... sport motorisé... non motorisé Tourisme... manifestations (culturelles, musicales, etc)
Usage résidentiel	Construction / extension HLM Construction / extension logement privatif Implantation logement précaire Usage résidentiel
Préservation et gestion des ressources	Faune, flore, biodiversité Eau de surface et souterraine. Site, paysage Sols Patrimoine Risques
Absence d'usage caractérisé	

Parmi les usagers ou groupes d'usagers nous distinguons les acteurs porteurs d'un usage productif de l'espace, qu'ils en soient ou non propriétaires (exploitants agricoles et forestiers, artisans et industriels, producteurs de services récréatifs...), de ceux dont l'usage n'a pas de fins productives, qu'ils soient présents de manière ponctuelle

ou continue sur l'espace concerné (résidents, chasseurs, pêcheurs, sportifs, randonneurs, touristes, résidents secondaires...). Différentes configurations d'oppositions apparaissent, y compris entre acteurs d'un même usage. Une attention particulière est portée aux dispositifs publics

locaux, susceptibles d'exacerber et de cristalliser certaines tensions en conflits (voir Tableau 3).

A l'instar de la distinction entre acteurs et usages, l'identification de registres d'argumentation spécifiques part également de l'hypothèse que certaines catégories d'acteurs peuvent, suivant les situations conflictuelles, être porteuses d'argumentaires spécifiques. La capacité d'argumentation technique et juridique peut être par exemple fonction du degré de mobilisation collective propre à un conflit donné (voir Tableau 4).

Tableau 4. Les registres d'argumentation : catégories d'analyse.

Argumentation scientifique et technique	Protection des écosystèmes Infrastructures et équipement Evaluation et gestion des risques Intérêt économique Développement durable Intérêt général local, régional et national
Référence aux droits privés du sol	Accès Propriété
Responsabilité	Responsabilité privée Responsabilité publique
Qualité de vie	Perception des risques Cadre de vie Insécurité des personnes et des biens
Valeurs	Modernité Tradition
Respect de la loi et de la réglementation	Respect de la loi réglementation Prévention risques Autre

Un point d'ancrage important pour l'analyse des conflits consiste en effet à mettre en évidence l'ouverture des registres d'argumentation mobilisés par les acteurs. Cette dimension a été particulièrement développée par la sociologie pragmatique à propos des stratégies argumentatives portées par les « acteurs ordinaires » (Boltanski, Thévenot, 1991), ainsi que par la sociologie du droit lorsqu'elle s'appuie sur le concept de « registre d'argumentation contentieux » (Didry, 1998). Transposée dans l'analyse des conflits d'usage, l'ouverture argumentative signifie que les acteurs (individuels ou institutionnels) diversifient leurs registres à la fois sur le

plan des valeurs et des règles de manière à donner à leur contestation le caractère le plus efficace possible. Elle peut très bien aboutir à des contradictions lorsque le même acteur invoque à la fois l'intérêt particulier et l'intérêt général. Mais au-delà de cette opposition classique, ces stratégies argumentatives apparaissent plus complexes lorsque l'invocation de l'intérêt général s'appuie sur la mobilisation de normes distinctes, souvent révélatrices des contradictions du droit lui-même (Lascoumes, 1995) : ainsi la contestation d'un projet d'urbanisation verra s'affronter tour à tour l'argument du développement maîtrisé de l'espace et de la promotion de l'habitat, deux formes d'intérêt général également reconnues par la législation.

Constitution et exploitation des données de la Presse Quotidienne Régionale

Suite au recueil et au traitement des données issues de l'analyse de la PQR, l'inscription et le traitement se font par le biais de la base de données.

Pour chacun des conflits repérés est alors enregistrée, au sein de la base, une série de variables descriptives qui regroupe les éléments suivants :

- un bref résumé du déroulement du conflit, tel que nous le présente l'article ou la série d'article,
- les dispositifs spatiaux à l'origine des usages, ou des restrictions de droits d'usage, qui sont dénoncés comme sources de contraintes spatiales lors du conflit,
- les ressources modifiées, et l'usage ou les activités contraintes par ces modifications (reconstitués à partir des argumentaires fournis),
- les acteurs en opposition et leurs modes d'engagement dans le conflit
- la localisation géographique des biens supports affectés par les dispositifs contestés⁵.

Après analyse, est réalisée une fiche de rendu des conflits recensés dans la PQR, longue d'une dizaine de pages. Elle recense les principales occurrences de conflits sur la zone considérée et les classe en fonction du nombre de citations dans la presse. Il est ainsi possible d'obtenir une image de

⁵ On peut rattacher à chaque conflit la liste des communes sur lesquelles se trouvent les espaces support du conflit.

la conflictualité, ainsi que du retentissement médiatique des différentes causes de conflits. Y est adjointe une fiche synthétique d'une page résumant les principales informations ainsi obtenues.

Constitution et exploitation des données du contentieux

Une fois constitué, le corpus des données du contentieux fait l'objet d'analyses statistiques et lexicales. Les décisions recueillies sont codées de manière à constituer une base de données intégrée d'abord dans un tableur Excel puis dans un logiciel de traitement de données (4D). La définition des variables et de leurs modalités est effectuée à partir de la grille de lecture des conflits vue plus haut et également utilisée pour les enquêtes à dire d'experts et la PQR.

L'exploitation du corpus par département est réalisée par des tris à plat et des croisés entre variables significatives puis par l'analyse de la fréquence des référents juridiques mobilisés (c'est-à-dire les références à des dispositions des différents Codes). Cette analyse est complétée par la réalisation d'analyses de statistiques textuelles, sous le logiciel ALCESTE, avec pour objectif de découvrir, à travers le langage parlé devant les tribunaux, les spécificités locales des conflits. L'utilisation de ce type d'outils lexicométriques n'a été mise en œuvre que dans le cadre de l'analyse des documents judiciaires, qui s'y prêtent particulièrement bien par la structure fortement formalisée des argumentaires. Sans développer ici les modalités de mise en œuvre et les résultats de cet outil (voir Kirat et Torre, 2004), il est cependant utile d'en préciser la portée comme élément d'un ensemble méthodologique plus large d'analyse de la conflictualité. La justification du recours à une analyse de statistiques textuelles réside dans le fait que le vocabulaire utilisé dans les jugements est le produit des textes législatifs ou réglementaires mobilisés ou par les parties, ou par le juge ; ce vocabulaire exprime également des objets de contestation ou de revendication mais aussi des logiques d'action et des finalités visées (obtenir le rétablissement d'une servitude de passage, l'annulation d'un permis de construire en zone d'intérêt écologique, ou l'annulation d'une enquête publique menée dans le cadre d'un projet d'implantation d'installation classée pour la protection de l'environnement). L'analyse lexicale est un des éléments de l'étude des argumentaires mobilisés par les acteurs. Elle permet de mettre en évidence qu'un type générique de facteur de conflit ne

débouche pas sur un modèle unique et universel d'action devant les tribunaux administratifs. En d'autres termes, les justiciables ne se comportent pas de manière homogène sur l'ensemble des départements étudiés.

La recherche des jugements s'effectue en croisant le nom des départements retenus et plusieurs mots-clés, définis de manière à couvrir de la manière la plus complète possible le champ des questions juridiques dans lesquelles les conflits d'usage peuvent être formulés (voir Tableau 5).

Tableau 5. Les mots-clés de recherche dans la constitution de l'échantillon des affaires.

Mots clés de la recherche	<ul style="list-style-type: none"> • article 674 ou servitude • chasse ou droit de chasse • code de la construction • code rural et chasse • code rural et protection s/4 nature • copropriété ou nuisance • directive 92/43/CEE • épandage ou élevage • faune et flore • installation classée • trouble de jouissance* • nuisance et olfactive • nuisance et sonore* • parc naturel national ou parc naturel régional • passage et (randonnée ou moto* ou quad) • remembrement rural • inconvénient normal ou troubles/3 voisinage • zones/2 humide ou marais ou tourbière
---------------------------	---

L'identification des jugements rendus dans des affaires localisées au niveau départemental est rendue possible par l'effet de normalisation des décisions de justice : elles sont tenues de mentionner l'adresse des parties au procès. De plus, elles contiennent dans l'immense majorité des cas le nom du département dans le corps du texte.

Par exemple, le texte d'un arrêt de jugement du contentieux administratif est systématiquement constitué de quatre sections. La première décline l'identité des requérants, la nature et la date d'émission de l'acte administratif contesté, et l'administration émettrice de l'acte, qui est donc attaquée par la procédure contentieuse. La section suivante décrit la réponse du juge aux moyens

de forme qui sont avancés par les différentes parties, c'est-à-dire aux arguments relatifs à des éléments de procédure (recevabilité de la requête, droit à agir des requérants etc.). La troisième section contient la réponse du juge aux moyens du fond, c'est-à-dire aux arguments d'attaque et de défense de l'acte administratif lui-même. La quatrième et dernière section évalue les sanctions et indemnités à appliquer en fonction du jugement rendu.

À l'issue de cette recherche, le corpus est révisé pour éliminer les doublons, une forte redondance entre jugements obtenus à partir de mots-clés différents pouvant être constatée. Les arrêts non pertinents sont par la suite éliminés, comme par exemple les jugements concernant des accidents de chasse, les jugements portant sur des affaires situées dans d'autres départements que celui de résidence des parties...

Après analyse est réalisée une fiche de rendu des conflits recensés par l'exploitation des données du contentieux, longue d'une dizaine de pages. Elle détaille, pour chaque type de juridiction concernée (administrative et civile), les catégories de demandes les plus fréquemment adressées aux tribunaux, et indique également les principales stratégies argumentatives observées en fonction des catégories d'acteurs (quel corpus de règles est mobilisé par quel type d'acteur ?). La question de « l'issue » des conflits, parfois difficile à évaluer dans l'analyse de la presse, fait ici systématiquement l'objet d'une interprétation, dans la mesure où, à l'exception des abandons de procédures et désistements, une affaire jugée au fond donne lieu à une décision qui opposera une partie « gagnante » à une partie « perdante ». L'analyse du « taux de réussite » par catégories de conflits et par types d'acteurs constitue ainsi un volet important de cette synthèse. Y est adjointe, comme dans le cas de la presse et des entretiens à dire d'experts, une fiche synthétique d'une page résumant les principales informations ainsi obtenues.

Ajout de données socio-économiques locales

En plus de ces éléments, sont également intégrées à la base des données localisées à l'échelle communale et

permettant de comprendre le contexte local d'émergence des conflits. Ces données sont de deux types :

- elles regroupent en premier lieu les variables socio-économiques qui décrivent classiquement le profil d'un territoire sur le plan des dimensions sociales (données fiscales, proportion de logements sociaux), des enjeux environnementaux (part des terres agricoles et naturelles, des espaces protégés pour leur intérêt patrimonial), des dynamiques démographiques (mouvements migratoires, pyramide des âges), etc.
- un second groupe renseigne sur le volume des différentes décisions administratives susceptibles de donner lieu à contestation : permis de construire délivrés par les maires (données sur les autorisations de construction des Directions régionales de l'équipement), ou encore autorisations délivrées par les préfetures au titre de la législation des installations classées.

Ces deux types de données renvoient à deux niveaux d'explication de la conflictualité : un premier niveau, immédiat, vise à évaluer un taux de conflictualité en rapport avec une activité de référence alimentant les revendications contestataires. Une conflictualité très intense en matière d'urbanisme est ainsi généralement le reflet d'un marché de la construction très dynamique ; la succession de contestations en matière de lutte contre les pollutions est souvent la conséquence de la forte exposition d'un territoire à des nuisances du fait du nombre important d'installations classées. Cependant l'intensité de cette conflictualité peut être, en valeurs relatives, supérieure ou inférieure à celle de l'activité de référence. Le recours à des données sur l'arrière-plan social et économique local permet alors de tester des hypothèses sur le « temps long » de la relation entre dynamiques d'un territoire et modes de conflictualité et d'intégrer les dimensions sociales et humaines. Ainsi, le niveau de conflictualité va-t-il souvent se révéler plus élevé dans des zones où le niveau de revenu et d'éducation est important, permettant une mobilisation de populations averties et éduquées.

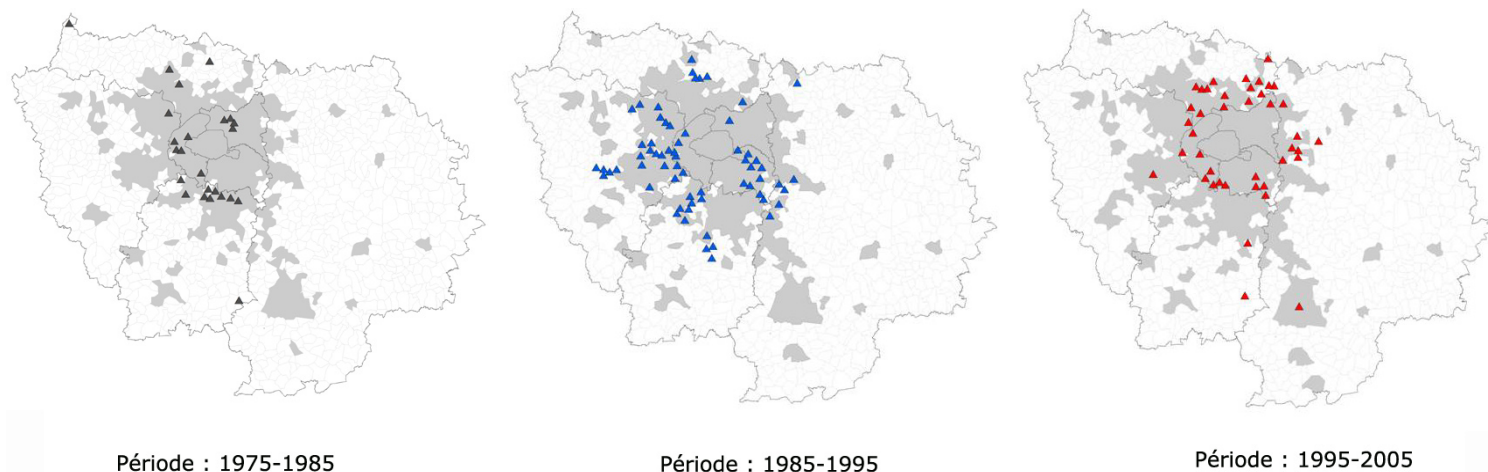


Figure 2. Géographie des conflits d'infrastructure en IDF de 1975 à 2005. Source : contentieux

Illustration du croisement des sources : analyse de la conflictualité en Région Ile-de-France.

Les recherches réalisées à partir de cette méthodologie d'étude ont donné lieu à des études sur plusieurs terrains situés dans des zones rurales et périurbaines françaises⁶. Elles ont donné lieu à plusieurs publications, signalées par des astérisques en bibliographie et qui utilisent alternativement une ou plusieurs des sources ici mentionnées. Une illustration de l'utilisation des données collectées par notre méthode, réalisée à partir de la base de données Conflits©, est fournie par l'analyse des niveaux de conflictualité en Ile de France, un de nos terrains d'étude (Darly, 2008a, b) ; Darly, 2009 ; Kirat et Pham, 2008 ; Pham, Kirat et Torre, 2010), et plus particulièrement par une comparaison de deux sources, les données de l'activité des tribunaux et la Presse Quotidienne Régionale.

6 Estuaire de la Seine, Estuaire de la Loire, PNR des Monts d'Ardèche, Pays Voironnais en Isère, Communauté de Communes de Montrevel en Ain, Cortenais, Balagne et extrême sud en Corse, Zone des Puys en Auvergne, Réunion, Ile de France, Bassin versant de la Charente, Littoral Montpellierain, Bassin d'Arcachon (en cours).

Pour commencer, examinons la *géographie des conflits d'infrastructures*⁷ en Ile de France, la taille des pyramides indiquant le nombre de recours aux tribunaux. Ces conflits constituent un bon indicateur du processus de périurbanisation de la Région, qui se heurte à de nombreuses oppositions des populations déjà installées. La Figure 2 montre que les conflits d'infrastructures ne sont pas distribués au hasard dans l'espace francilien. Au contraire, ils se concentrent dans la zone frontalière du grand Paris urbain : on peut voir que la partie fortement urbanisée de l'agglomération parisienne (Paris et ses trois départements limitrophes, soit la « petite couronne ») semble être faiblement touchée. Les conflits témoignent de la contrainte spatiale à laquelle est confrontée l'agglomération parisienne pour s'agrandir et mettre en place des infrastructures nécessaires à l'aménagement du projet urbain.

L'évolution des conflits d'infrastructure sur trois périodes successives - 1975-1985, 1985-1995 et 1995-2005 - correspond à l'élargissement du fond grisé de la carte, qui désigne les communes possédant une population supérieure à 5.000 habitants. Sur ces 30 années, la zone

7 Ils concernent essentiellement les projets de construction d'infrastructures routières, autoroutières, ferroviaires, fluviales ou aéroportuaires, ainsi que les équipements publics tels que stations d'épuration, hôtels de ville, casernes, prisons, salles polyvalentes...

grisée ne se développe pas beaucoup, mais les conflits se multiplient dans des lieux différents, tous situés à la frontière de la petite couronne. Il s'agit de communes périurbaines, à l'interface entre l'agglomération parisienne et les espaces naturels et agricoles, qui représentent encore plus de 50 % de la superficie francilienne. Ces communes ont un rythme d'urbanisation assez élevé (en moyenne plus de 50 autorisations de construction délivrées par an), et sont appelées à devenir urbaines. Les conflits montrent que l'extension de la ville ne se fait pas toujours facilement, car les tentatives d'aménager des infrastructures se confrontent à des oppositions organisées des riverains, qui désirent préserver l'environnement ou le cadre de vie. Les conflits prennent souvent ici une expression politique d'opposition aux décisions prises par la puissance publique, qu'il s'agisse de la construction de nouvelles infrastructures ou de leur extension. Ils traduisent bien le processus de légitimité de la réflexivité qui se met en place (Rosanvallon, 2008), en particulier quand il est fondé sur une logique de proximité avec la prise de parole de populations locales en quête d'intervention démocratiques.

Une autre utilisation de la base de données Conflits consiste à traiter des logiques de localisation des conflits telles qu'elles ressortent de l'analyse de deux sources différentes mises au regard des enquêtes effectuées sur cette zone. Par exemple, on observe une hétérogénéité variable entre les sources PQR (Quotidien régional Le Parisien) et Contentieux à propos des conflits liés aux infrastructures d'utilité publique (Figure 3) ou à l'urbanisme et à l'aménagement d'espaces ouverts (Figure 4). Les dynamiques conflictuelles concernant les infrastructures identifiées dans la presse locale indiquent clairement une activité conflictuelle beaucoup plus intense dans la zone de l'ouest francilien, où la valeur du foncier, le revenu moyen des résidents et l'activité associative sont plus élevées que dans le reste de la région. La médiatisation, patente dans les articles de presse, apparaît ainsi conditionnée par un contexte social spécifique, qui contribue à conférer à la conflictualité un « style territorial » particulier. En revanche, les similitudes entre les résultats issus des deux sources semblent bien plus fortes dans le cas des conflits liés à l'urbanisme et à l'aménagement d'espaces ouverts.

On peut aller plus loin et entreprendre des comparaisons systématiques entre ces deux sources, afin d'en tirer des profils complets et opposables de conflictualité sur une même zone. La figure 5, réalisée à partir des données de la PQR sur la période 2003-2005, met en évidence les différents types de conflits recensés, ainsi que le nombre d'articles de presse les concernant. On possède ainsi une idée de l'intensité de ces conflits, ainsi que de leurs retentissements respectifs. Une distinction est ici effectuée entre conflits curatifs (qui se déclenchent après la mise en place d'une infrastructure par exemple, ou la survenance d'un acte contesté) et conflits préventifs (qui démarrent au moment de la publicisation du projet, par exemple dans le cadre d'une enquête publique au sujet d'une autorisation de construction), distinction permise par la datation des données conflictuelles.

Une autre utilisation consiste à analyser plus précisément certaines catégories de conflits, ici les conflits liés (directement ou indirectement) aux usages des espaces agricoles (Darly, 2009). On effectue une distinction entre trois grands groupes de conflits en fonction des caractéristiques des dispositifs contestés : les dispositifs dédiés au fonctionnement de la ville - construction d'infrastructures de transport ou d'énergie, activités productives et résidentielles, enfouissement et épandage des déchets, bâtiments et logements, zones commerciales et industrielles - les dispositifs liés à l'économie agricole de ces territoires - servitudes, remembrements ou voisinages d'exploitations... - et ceux liés au projet paysager des populations - périmètres de protection des ressources foncières et naturelles, Parcs Naturels Régionaux - (Figure 6). On constate à nouveau l'importance des conflits liés à la présence de la ville capitale (Paris) et à son extension en zone périurbaine, qui empiète régulièrement sur des territoires réservés à des activités agricoles ou de nature et provoque des réactions d'opposition d'une partie des riverains déjà installés dans ces territoires.

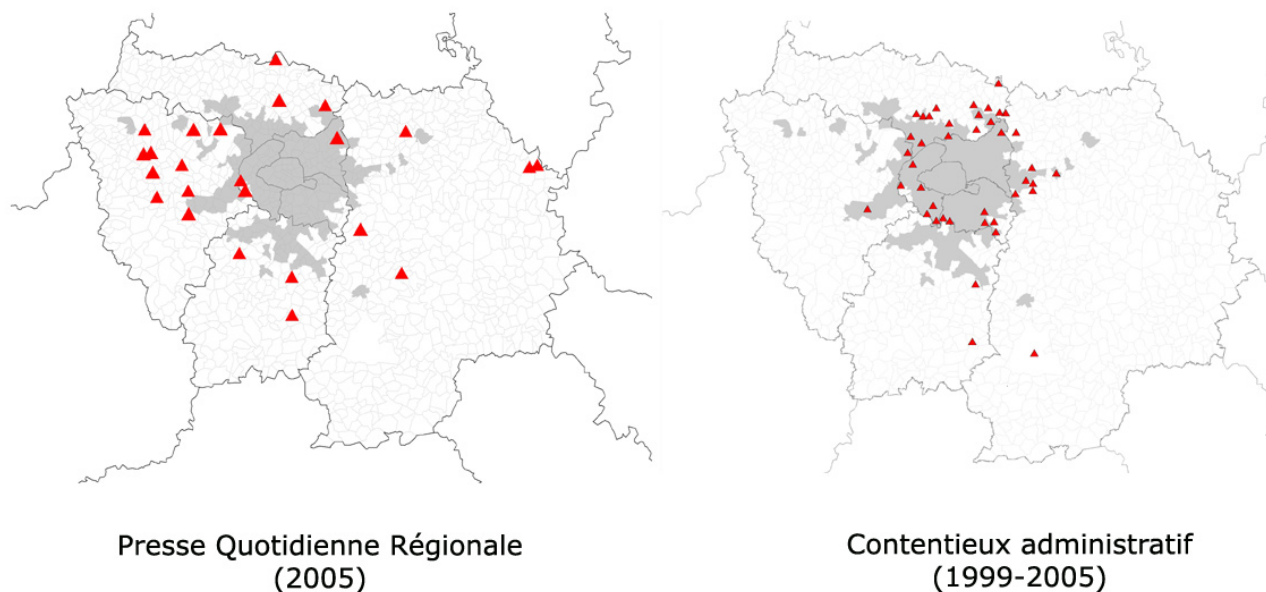


Figure 3. Conflits liés aux infrastructures d'utilité publique recensés dans la Presse Quotidienne Régionale (2005) et le contentieux administratif (1999-2005) en Ile de France. Source : Presse et Contentieux.

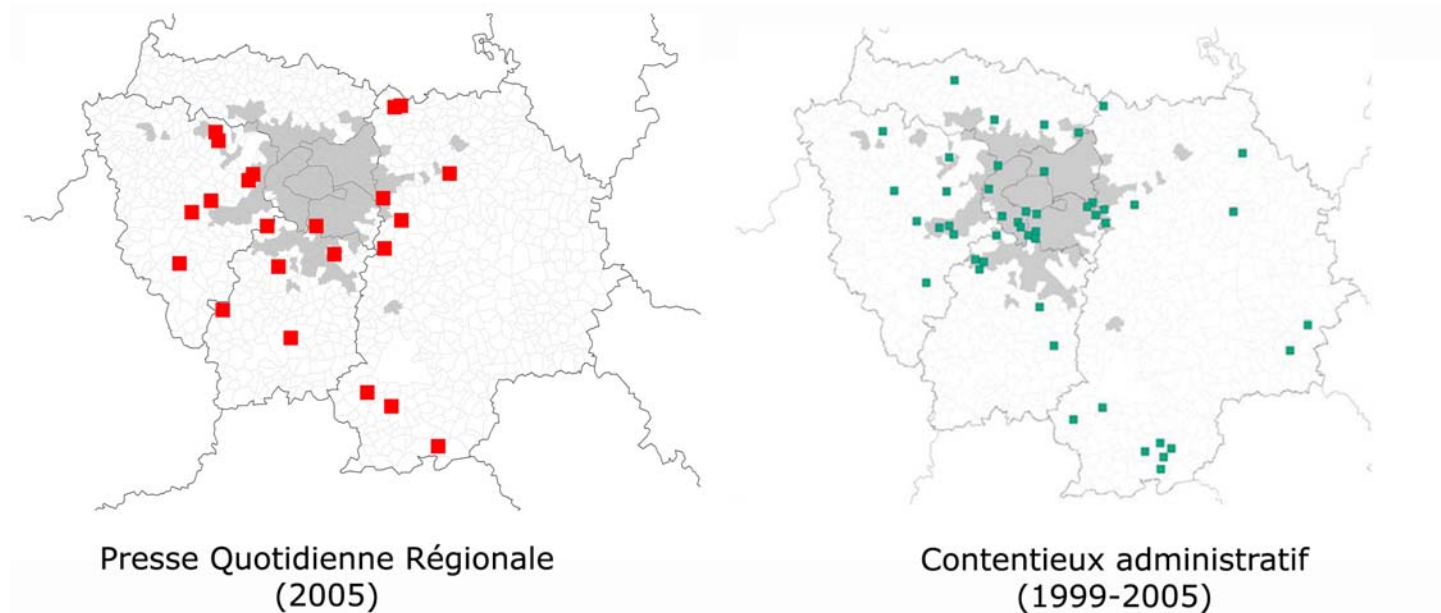


Figure 4. Conflits liés à l'urbanisme et à l'aménagement d'espaces ouverts recensés dans la Presse Quotidienne Régionale (2005) et le contentieux administratif (1999-2005) en Ile de France. Source : Presse et Contentieux

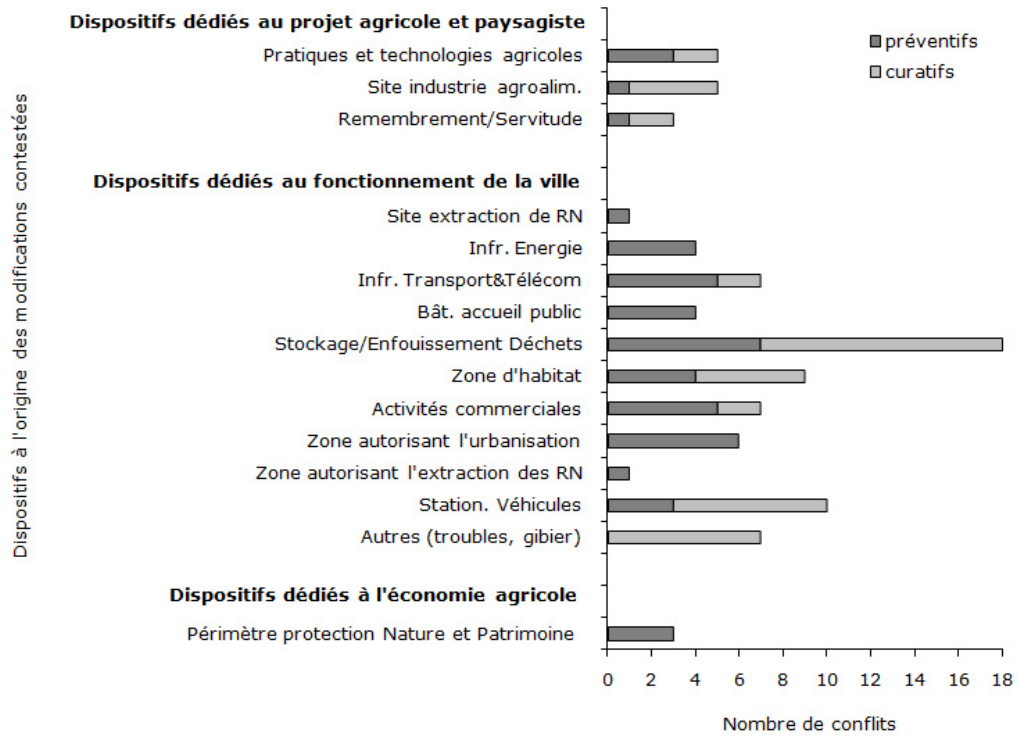


Figure 5. Principales sources de conflits d'usage en Ile de France d'après la Presse Quotidienne Régionale. Source : *Le Parisien*, 2003-2005 (Darly, 2009)

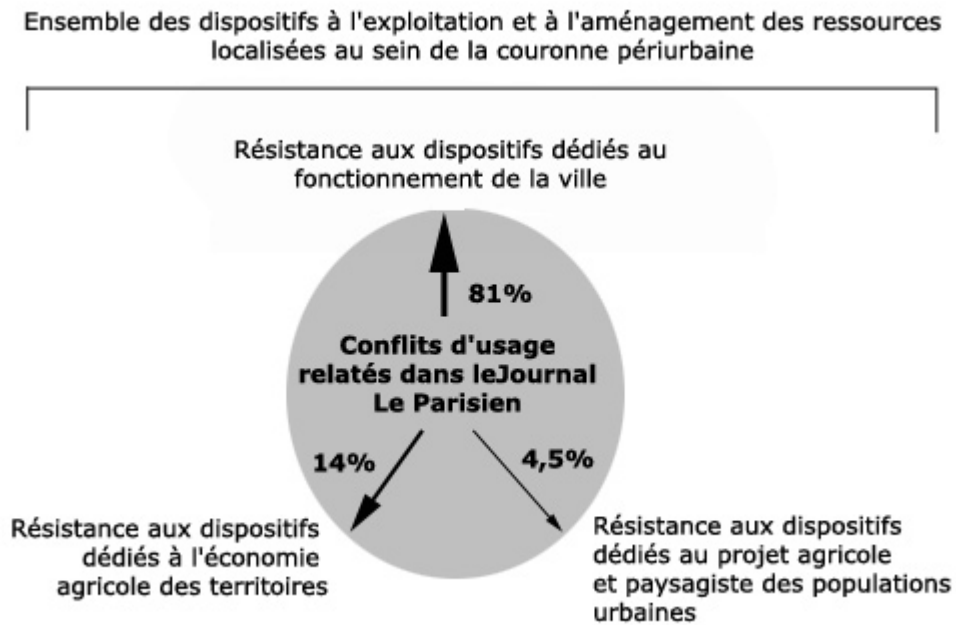


Figure 6. La conflictualité en Région Ile-de-France observée dans la Presse Quotidienne Régionale. Source : *Le Parisien*, 2003-2005 (Darly, 2009) Conflit

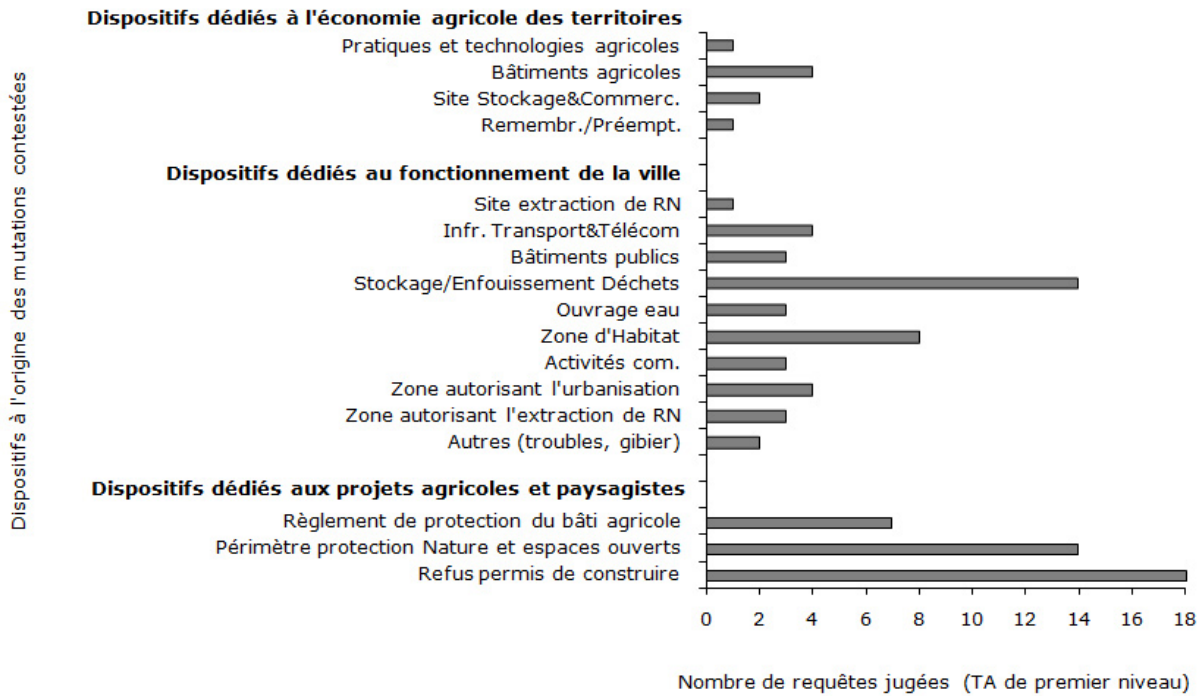


Figure 7. Principales sources de conflits d'usage en Ile de France d'après les jugements des Tribunaux Administratifs (Versailles, Cergy, Melun). Source : Fonds d'archives des tribunaux administratifs, période 2005-2006 (Darly, 2009)

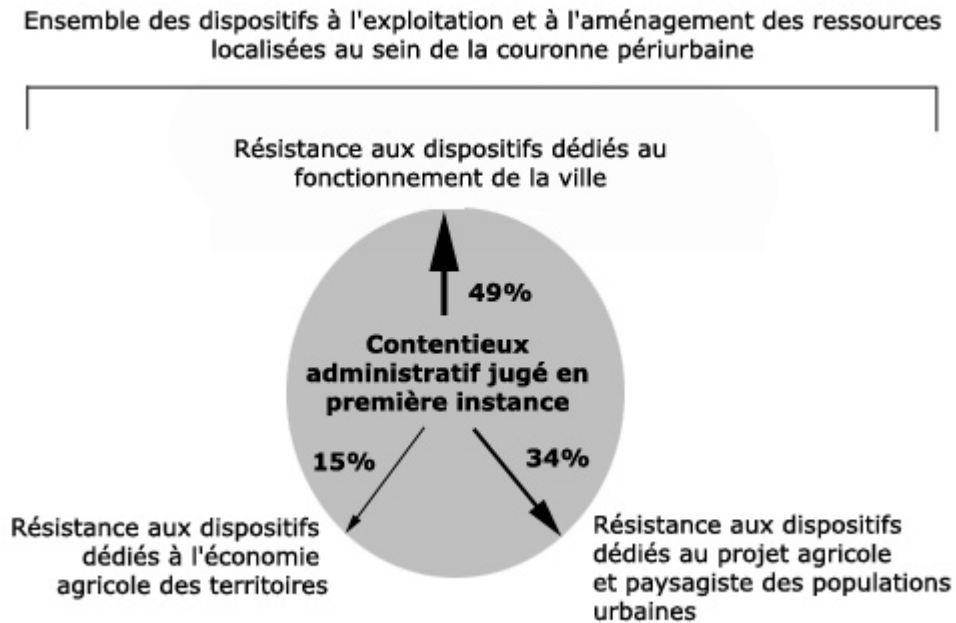


Figure 8. La conflictualité en Ile-de-France observée dans les affaires traitées par les Cours administratives d'appel (Versailles et Paris) et le Conseil d'Etat (1981-2005). Source : Darly, 2009.

Un travail de nature similaire à celui effectué avec la PQR peut être réalisé à partir des jugements rendus par les tribunaux, et plus particulièrement les Tribunaux Administratifs. Il conduit à des résultats de nature sensiblement différente (Figure 7), qui révèlent tout l'importance du recours à différentes sources de données pour l'analyse des conflits. La comparaison des résultats issus de l'analyse de la PQR et du contentieux révèle des différences notables dans le cas des conflits liés aux usages des espaces agricoles : alors que les résistances contre les dispositifs réglementaires de protection foncière de la nature et des espaces ouverts prennent toute leur importance dans le contentieux, la presse témoigne plus spécifiquement de la dimension collective et publicisée des actions engagées contre le fonctionnement de la ville (contre les infrastructures par exemple). Ce constat nous indique que certaines situations conflictuelles semblent accéder difficilement à la dimension publique nécessaire à leur médiatisation et se retrouvent donc peu dans la presse alors qu'elles prennent la forme d'actions contentieuses individuelles. Il s'agit essentiellement de la contestation de décisions administratives à portée individuelle, comme les autorisations d'occupations du sol en droit de l'urbanisme (permis de construire et certificats d'urbanisme par exemple). Enfin, un certain nombre de conflits issus de l'analyse du contentieux concernent des catégories d'acteurs similaires : c'est le cas des contestations visant les opérations de remembrement, internes au monde agricole. A l'inverse, c'est essentiellement la confrontation entre des résidents locaux et des usagers non-résidents (producteurs) qui apparaît comme la principale source de conflits relatés par la presse locale, conflits dans lesquels la dimension d'action collective est prépondérante.

Ainsi, l'utilisation de différentes sources, permet d'aller plus loin dans la compréhension des dynamiques territoriales et des conflits qu'elles génèrent ou qui les influencent. Ces éléments de comparaison s'appuient sur certaines limites inhérentes aux sources retenues. Par exemple, l'étude de l'activité des tribunaux se limite ici principalement à celle des juridictions administratives, quantitativement beaucoup plus importante (au niveau des juridictions d'appel et de cassation étudiées) que les affaires du contentieux civil : il en résulte un très faible nombre de conflits de nature curative dans l'échantillon des affaires, alors que la distinction entre conflits curatifs et préventifs fonctionne de manière beaucoup plus pertinente pour les conflits observés au travers de la PQR. En effet, d'après ce

corpus d'étude, la contestation de toute nouvelle implantation d'infrastructure de transport, d'éoliennes, de carrière, de zone d'habitat ou de commercialisation, est essentiellement préventive, alors que les réactions aux dégradations causées par le vol, les intrusions et le développement des loisirs en plein air sont en majeure partie curatives.

Conclusion

Cet article a pour objet de présenter le travail réalisé depuis quelques années par une équipe pluridisciplinaire sur la question des conflits d'usage de l'espace et de révéler la méthodologie d'enquête et de collecte de données, ainsi que la structure de la base de données qui en est issue. Dans un premier temps nous avons procédé à une définition du champ des investigations, en donnant une définition de ces conflits, de leurs caractéristiques, des mobiles et des manifestations de la conflictualité, ainsi que des acteurs impliqués. Nous avons ensuite présenté notre méthode de repérage des conflits, fondée sur un diagnostic de zone et la mise en commun de différentes méthodes de recueil de données dont les entretiens à dire d'experts, l'analyse de la Presse Quotidienne Régionale et le traitement des sources du contentieux juridique. Nous avons enfin présenté la base de données Conflits©, avec ses tables et nomenclatures, qui réconcilie et raisonne les données recueillies sur différents terrains, avant de fournir quelques exemples de l'utilisation de notre méthode sur le cas de la Région Ile de France.

Les conflits d'usage de l'espace sont caractérisés par une forte diversité d'expression en fonction des activités, des usages autour desquels ils prennent naissance, des territoires où ils se localisent, ainsi que des caractéristiques des acteurs qui les portent. Par ailleurs, certains conflits, fortement liés à l'exercice d'activités spécialisées, vont garder un caractère relativement privé, voire se limiter au face à face (un bornage), alors que d'autres, qui touchent des décisions concernant un très grand nombre d'individus et mettant en question des règles d'usage des espaces, sont susceptibles de mettre en jeu les Pouvoirs Publics et des associations porteuses de l'opposition d'une partie de la population (tels que les conflits autour de la définition des Plans Locaux d'Urbanisme ou des zones protégées). L'enquête quantitative, croisant plusieurs sources distinctes d'analyse, et les enquêtes qualitatives qui s'y ajoutent, montrent que les conflits d'usage de l'espace trouvent des

modes d'expression et des manifestations extrêmement variées, mais qui peuvent cependant s'articuler autour de grandes catégories de conflits, de territoires, ou de modes de résistance aux projets non désirés. L'observation de la conflictualité est donc tout sauf le recueil immédiat d'informations brutes qui seraient la transcription d'une réalité facile à décrypter. La finalité de l'analyse croisée de matériaux de nature différente vise précisément à rendre compte du fait que les modalités d'expression des conflits ne constituent pas seulement une « source d'information », mais un cadre d'observation qui détermine profondément les types de phénomène observés.

Bibliographie

- Barré, M-D., B. Aubusson de Cavarlay et M Zimolag, 2006, Dynamique du contentieux administratif. Analyse statistique de la demande enregistrée par les tribunaux administratifs, Rapport pour la Mission de recherche Droit et justice, Ministère de la Justice, Paris.
- Boltanski, L. et L. Thévenot, De la justification. Les économies de la grandeur, Paris, Gallimard, 1991.
- Bonin, M. et A. Torre, 2004, Typologie de liens à l'espace impliqués dans les conflits d'usage. Etude de cas dans les Monts d'Ardèche, Les Cahiers de la multifonctionnalité, n° 5, 17-31. (*)⁸
- Bossuet, L. et A. Torre, 2009, Le devenir des ruralités, entre conflits et nouvelles alliances autour des patrimoines locaux, Economie Rurale, 313-314, Sept.-Nov., 147-162. (*)
- Boulding, K.E., 1962, Conflict and Defense, Harper and Row, New York.
- Cadene, P., 1990, L'usage des espaces périurbains. Une géographie régionale des conflits, Economie Rurale, Avr.-Sept., n° 118-119, p. 235-267.
- Cadoret, A., 2009, Conflict dynamics in coastal zones : a perspective using the example of Languedoc-Roussillon (France), Journal of Coastal Conservation : planning and management, march. (*)
- Cadoret, A., 2006, Conflits d'usage liés à l'environnement et réseaux sociaux : enjeux d'une gestion intégrés ? Le cas du littoral du Languedoc-Roussillon, Thèse de Géographie, Université de Montpellier 3, Montpellier.
- Caron, A. et A. Torre, 2002, Les conflits d'usage dans les espaces ruraux. Une analyse économique, in Perrier-Cornet Ph. (ed.), A qui appartient l'espace rural ?, Eds de l'Aube. (*)
- Caron, A. et A. Torre, 2006, Vers une analyse des dimensions négatives de la proximité. Les conflits d'usage et de voisinage dans les espaces naturels et ruraux, Développement Durable et Territoires, n° 7. [En ligne]. URL : <http://developpementdurable.revues.org/index2641.html>, Consulté 1 avril 2010 (*)
- Charlier, B., 1999, La défense de l'environnement : entre espace et territoire, géographie des conflits environnementaux déclenchés en France depuis 1974, Thèse de doctorat, Université de Pau et des Pays de l'Adour, 750 p.
- Commons, J.R., 1950, The Economics of collective action, University of Wisconsin Press.
- Coser, L.A., 1982, Les fonctions du conflit social, Paris, PUF.
- Janelle, D., 1977, Structural Dimensions in the Geography of Locational Conflicts, Canadian Geographer, 21, pp. 311-28.
- Darly, S., 2009, Faire coexister ville et agriculture au sein des territoires périurbains. Antagonismes localisés et dynamiques régionales de la conflictualité, Thèse de Doctorat de l'Ecole de Hautes Etudes en Sciences Sociales, Paris, 457 p. + Annexes. (*)
- Darly, S., 2008a, La spatialité des conflits d'usage au sein des zones périurbaines en Ile-de-France : analyse empirique d'une modalité peu connue de la gouvernance des territoires, Norois, n° 209-/4, p127-146. (*)
- Darly, S., 2008b, Tensions et conflits d'usage liés à l'agriculture. Géographie de deux corpus d'observation au sein de la région Ile-de-France, in Loudiyi S., Bryant C. R., Laurens L., (dir.), Territoires périurbains et Gouvernance. Perspectives de recherche, Université de Montréal, mai, p. 109-117. (*)
- Darly, S., 2008c, Conflits d'usage et aires conflictuelles à l'échelle d'une région métropolitaine. Le cas des enjeux liés à l'espace agricole en Ile-de-France, in Gorgeon C., Laudier I. (coord.), Territoires et identités en mutation, L'Harmattan, Paris, p 87-106. (*)
- Darly S. et A. Torre, 2008, Conflits liés aux espaces agricoles et périmètres de gouvernance en Ile-de-France (résultats à partir d'analyses de la presse quotidienne régionale et d'enquêtes de terrain), Geocarrefour, vol. 83, n° 4, 307-319. (*)
- Deininger, K. et R. Castagnini, 2006, Incidence and impact of land conflict in Uganda, Journal of Economic Behavior & Organization, 60, 321-345
- Diehl, P., 1991, Geography and War : A Review and Assessment of the Empirical Literature, International Interactions, 17 :11-27.
- Didry, C., 1998, Les comités d'entreprise face aux licenciements collectifs : trois registres d'argumentation, Revue Française de Sociologie, n° 39-3, 495-534.
- Dziedzicki, J.-M., 2001, Gestion des conflits d'aménagement de l'espace : Quelle place pour les processus de médiation ?, Thèse pour le doctorat d'aménagement de l'espace et urbanisme, Université de Tours, Tours.
- Freund, J., 1983, Sociologie du Conflit, PUF, Paris.
- Fisher, R., 1997, Interactive conflict resolution, Syracuse University Press, Syracuse, New York.
- Galman, M. et les participants du Programme Conflits, 2007, Guide Base de données Conflits, UMR SAD-APT, Mai, 64p. (*)
- Hensel, P.R., 2001, Contentious Issues and World Politics : The Management of Territorial Claims in the Americas, 1816-1992, International Studies Quarterly, 45, 81-109.
- Jeanneaux, P. et P. Perrier-Cornet, 2008, Les conflits d'usage du cadre de vie dans les espaces ruraux et la décision publique locale. Éléments pour une analyse économique, Economie rurale, n° 306, juillet-août, pp. 39-54. (*)
- Jeanneaux, P. et C Sabau, 2009, Conflits environnementaux et décisions juridictionnelles : que nous apprend l'analyse du contentieux judiciaire dans un département français ? », VertigO - la revue électronique en sciences de l'environnement, Volume 9 numéro 1 mai, [En ligne]. URL : <http://vertigo.revues.org/index8412.html>, Consulté 1 avril 2010 (*)
- Jeong, H.W., 1999, Conflict management and resolution, in Kurtz L. (ed), Encyclopaedia of Violence, Peace and Conflict, Academic Press, vol. 1, pp. 389-400.

⁸ Les travaux marqués d'un astérisque ont été produits dans le cadre du programme de recherche présenté dans ce texte

- Joerin F., M. Pelletier, C. Trudelle et P. Villeneuve, 2005, Analyse spatiale des conflits urbains, Enjeux et contextes dans la région de Québec, Cahiers de Géographie du Québec, Numéro thématique Conflits, Proximité, Coopération, 49, 138, décembre, 319-342.
- Kirat, T. et R. Melot, 2006, Du réalisme dans l'analyse des conflits d'usage : les enseignements de l'étude du contentieux. Développement durable et territoire. [En ligne] URL : <http://developpementdurable.revues.org/document2574.html>, Consulté 1 avril 2010 (*)
- Kirat, T., et A. Torre, 2004, Modalités d'émergence et procédures de résolution des conflits d'usage autour de l'espace et des ressources naturelles. Analyse dans les espaces ruraux. Chapitre 2. Rapport de recherche CNRS, Programme Environnement, vie et société. (*)
- Kirat, T. et A. Torre (eds), 2006 et 2007, Conflits d'usages et dynamiques spatiales les antagonismes dans l'occupation des espaces périurbains et ruraux (I et II), Géographie, Economie, Société, vol. 8, n°3 et vol. 9, n° 2. (*)
- Kirat T. et A. Torre, 2007, Quelques points de repères pour évaluer l'analyse des conflits dans les théories économiques, avec une emphase particulière sur la question spatiale, Géographie, Economie, Société, vol. 9, n° 2, 215-240. (*)
- Kirat T. et A. Torre (eds), 2008, Territoires de Conflits. Analyses des mutations de l'occupation de l'espace, L'Harmattan, Paris. (*)
- Lascoumes, P., 1994, L'éco-pouvoir, Paris, La Découverte.
- Lascoumes, P., 1995, Les arbitrages publics des intérêts légitimes en matière d'environnement. L'exemple des lois Montagne et Littoral, Revue française de science politique, vol. 45, n° 5, juin, 396-419.
- Lascoumes, P. et O. Timbart, 1993, La protection de l'environnement devant les tribunaux judiciaires répressifs. Infostat Justice, n° 34, Décembre, 1-5.
- Lefranc, Ch. et A. Torre, 2004, Tensions, conflits et processus de gouvernance dans les espaces ruraux et périurbains français, in Scarwell H.J., Franchomme M. (eds.), Contraintes environnementales et gouvernance des territoires, Eds de l'Aube, 469p. (*)
- Leost, P., 1998, La stratégie contentieuse d'une association de protection de la nature en Bretagne, in Le Louarn P. (éd.), Décision locale et droit de l'environnement, Etude comparée des cas breton et martiniquais, Rennes, Presses Universitaires de Rennes, 85-106.
- Ley, D. et J. Mercer, 1980, Locational conflicts and the politics of consumption, Economic Geography, vol. 56, n° 2, 89-109 :
- Melé, P., C. Larrue et M. Rosenberg (cord.), 2004, Conflits et territoires, Presses Universitaires François Rabelais, Tours, collection perspectives « Villes et territoires ».
- Melot, R., 2009, De la gestion des espaces au projet de territoire. Les enjeux politiques d'un changement de paradigme politique, L'Année sociologique, vol. 59, 177-199. (*)
- Melot R. et J. Pelisse, 2008, Prendre la mesure du droit. Enjeux de l'observation statistique pour la sociologie juridique. Droit et société, vol. 69-70, 331-346 (*)
- Mc Carthy JD, C. Mc Phail et J. Smith, 1996, images of protest : dimensions of selection bias in media coverage of Washington demonstrations, 1982-1991, American Sociological Review, 39, 101-112.
- Neslund, N., 1990. Dispute resolution : a matrix of mediation. Journal of Dispute Resolution, 2, 217-266.
- Observatorio Permanente dos Conflitos Urbanos na Cidade de Rio de Janeiro, 2010, [En ligne] URL : <http://www.observaconfitos.ippur.ufrj.br/novo/ajax/relatal.asp>, consulté avril 2010.
- Olzak, S., 1992, The dynamics of ethnic competition and conflicts, Stanford University Press, Stanford.
- Owen, L., W. Howard et M. Waldron, 2000, Conflicts over farming practices in Canada : the role of interactive conflict resolution approaches, Journal of Rural Studies, 16, 475-483.
- Paoli J-C., R. Melot et A. Fiori, 2008. L'aménagement du territoire à l'épreuve de la décentralisation : conflits et concertation en Corse et Sardaigne. Pôle Sud : revue de science politique de l'Europe méditerranéenne, 28-1, 143-165. (*)
- Pham, H. V., T. Kirat, 2008, Les conflits d'usage des espaces périurbains et le contentieux administratif - Le cas de la Région Ile-de-France, Revue d'Economie Rurale et Urbaine, n° 5, 671-700. (*)
- Pham, H. V., T. Kirat et A. Torre, 2010, Les conflits d'infrastructures en Ile de France. Un cas topique des facteurs de tensions dans les territoires ruraux et périurbains, Economie Rurale (à paraître). (*)
- Rosanvallon, P., 2008, La légitimité démocratique, Le Seuil, Paris.
- Rucht D., Neidhardt F., 1999, Methodological Issues in Collecting Protest Event Data : Unit of Analysis, Sources and Sampling, Coding Problems, in Rucht D., Koopmans R. et Neidhardt F. (dir.) Acts of Dissent : New Developments in the Study of Protest, Lanham, Rowman and Littlefield Publishers, 65-89.
- Simmel, G., 2003 (1908 pour la première édition), Le conflit, Belval, Les éditions Circé/poche.
- Torre, A., 2008, Conflits d'usage dans les espaces ruraux et périurbains, in Monteventi Weber L., Deschenaux Ch. et Tranda-Pittion N. (eds), Campagne-ville. Le pas de deux, Presses Polytechniques et Universitaires Romandes, Lausanne. (*)
- Torre, A., O. Aznar O., M. Bonin, A. Caron, E. Chia, M. Galman, M. Guérin, Ph. Jeanneaux, T. Kirat, Ch. Lefranc, R. Melot, J.C. Paoli, M.I. Salazar et P. Thinson, 2006, Conflits et tensions autour des usages de l'espace dans les territoires ruraux et périurbains. Le cas de six zones géographiques françaises, Revue d'Economie Régionale et Urbaine, n° 3, 415-453. (*)
- Torre, A. et A. Caron, 2005, Réflexions sur les dimensions négatives de la proximité : le cas des conflits d'usage et de voisinage, Economie et Institutions, N°s 6 & 7, 183-220. (*)
- Torre A. et A. Caron, 2005, Conflits d'usage et de voisinage dans les espaces ruraux, in Torre A., Filippi M. (eds.), Proximités et Changements Socio-économiques dans les Mondes Ruraux, INRA éditions, Paris, 322p. (*)
- Torre, A. et C. Lefranc, 2006, Les Conflits dans les zones rurales et périurbaines. Premières analyses de la Presse Quotidienne Régionale, Espaces et Sociétés, vol. 124-125, n°s 1-2, 93-110. (*)
- Touraine, A., 1978, La voix et le regard, Paris, Seuil.
- Starr H., 2005, Territory, Proximity, and Spatiality : The Geography of International Conflict, International Studies Review, 7, 387-406
- Struillou, J-F., 2004, L'application du droit pénal de l'urbanisme, In Etat de droit et urbanisme, Cahiers du Gridauh, 11, 87-126.
- Trudelle, C., 2003, Au-delà des mouvements sociaux : une typologie relationnelle des conflits urbains, Cahiers de Géographie du Québec, vol. 47, n° 131, 223-242
- Wiewiorka, M., 2005, La violence, Hachette Littératures, Paris.